Hautes Terres communauté
Terres de Volcan

Plan de secteur Vallée de l'Alagnon

PLUi

Plan **L**ocal d'**U**rbanisme **i**ntercommunal



3.1.4

REGLEMENT GRAPHIQUE

Massiac - Planche Nord

« Second arrêté le 24/07/2025, sans modifications du premier projet arrêté »

Echelle 1:5 000

PRESCRIPTION
Délibération du Conseil Communautaire
du 12/07/2021
ARRET DU PROJET
Délibération du Conseil Communautaire
du 24/07/2025
APPROBATION DU PROJET
Délibération du Conseil Communautaire
du ..../..../.....

CAMPUS DÉVELOPPEMENT

CAMPUS DÉVELOPPEMENT
Centre d'affaire MAIL entrée n°4
27, route du Cendre
63800 COURNON-D'AUVERGNE
Tel: 04 73 45 19 44
Mail : urbanisme@campus63.fr

LÉGENDE

Note : Tous les zonages et dispositions suivantes ne concernent pas toutes les communes

Zonage réglementaire

- Uap - Zone urbaine multifonctionnelle correspondant aux secteurs à fort intérêt patrimonial
- Ua - Zone urbaine multifonctionnelle correspondant aux centres-bourgs historiques
- Ub - Zone urbaine multifonctionnelle correspondant aux tissus bâtis hétérogènes
- Uc - Zone urbaine à dominante d'habitat correspondant aux extensions en périphérie des bourgs et des villages
- Uav - Zone urbaine à dominante de bâti traditionnel correspondant aux bourgs et aux villages
- Ue - Zone urbaine à vocation d'équipements publics ou d'intérêt collectif
- Uj - Zone de jardins ou d'espaces libres contiguës aux secteurs urbanisés
- Ut - Zone urbaine à vocation d'activités touristiques et de loisirs
- Uy - Zone urbaine à vocation d'activités économiques
- Uy* - Secteur de la zone urbaine Uy comportant des règles particulières de hauteur
- 1AUc - Zone à urbaniser à court terme pour accueillir de l'habitat
- 2AUc - Zone à urbaniser à long terme pour accueillir de l'habitat
- 2AUe - Zone à urbaniser à long terme pour accueillir des équipements publics ou d'intérêt collectif
- 2AUt - Zone à urbaniser à long terme pour accueillir des activités touristiques et de loisirs
- 1AUy - Zone à urbaniser à court terme pour accueillir des activités économiques
- 2AUy - Zone à urbaniser à long terme pour accueillir des activités économiques
- A - Zone agricole
- Ay - Secteur de la zone agricole à vocation d'activités économiques isolées
- N - Zone naturelle et forestière
- Ne - Secteur de la zone naturelle à vocation d'équipements d'intérêt public isolés
- Nt - Secteur de la zone naturelle à vocation d'activités touristiques
- Ny - Secteur de la zone naturelle à vocation d'activités économiques isolées
- Np - Zone naturelle et forestière protégée présentant une sensibilité paysagère forte nécessitant des mesures conservatoires particulières
- Npv - Zone naturelle dédiée à l'implantation de centrales photovoltaïques au sol

Prescriptions particulières

- Patrimoine bâti montagnard à protéger (articles L.151-19 et L.122-11 du CU)
- Site protégé pour des motifs d'ordre culturel, historique ou architectural (article L.151-19 du CU)
- Réservoir de biodiversité à protéger (article L.151-23 du CU)
- Cours d'eau et ripisylves à préserver pour des motifs d'ordre écologique et paysager (article L.151-23 du CU)
- Zones humides avérées (article L.151-23 du CU)
- Zones humides présumées (article L.151-23 du CU)
- Secteur protégé en raison de la richesse du sol ou du sous-sol (article R.151-34 2° du CU)
- Constructions ou installations interdites le long des grands axes routiers (article L.111-6 du CU)
- Limitation de la constructibilité en raison de l'existence d'un PPR inondation - à préserver de toute urbanisation nouvelle (article R.151-34 1° du CU)
- Limitation de la constructibilité en raison de l'existence d'un PPR inondation - urbanisable sous conditions (article R.151-34 1° du CU)
- Secteur soumis à un aléa inondation (article R.151-34 1° du CU)
- Secteur soumis à un aléa minier (article R.151-31 2° du CU)
- Secteur soumis à un aléa mouvement de terrain (article R.151-34 1° du CU)
- Secteur soumis à des sols pollués (article R.151-34 1° du CU)
- Secteur soumis à un aléa avalanche (article R.151-34 1° du CU)
- Secteur de protection contre les nuisances industrielles (article R.151-31 2° du CU)
- Emplacement réservé (article L.151-41 du CU)
- Secteur comportant une Orientation d'Aménagement et de Programmation (articles L.151-6 et L.151-7 du CU)
- Linéaire de protection des commerces et des services (article L.151-16 du CU)
- Bâtiment en zone A et N pouvant faire l'objet d'un changement de destination (article L.151-11 2° du CU)

Dispositions agricoles

- Bâtiment agricole générant un périmètre de réciprocité
- Périmètre de réciprocité

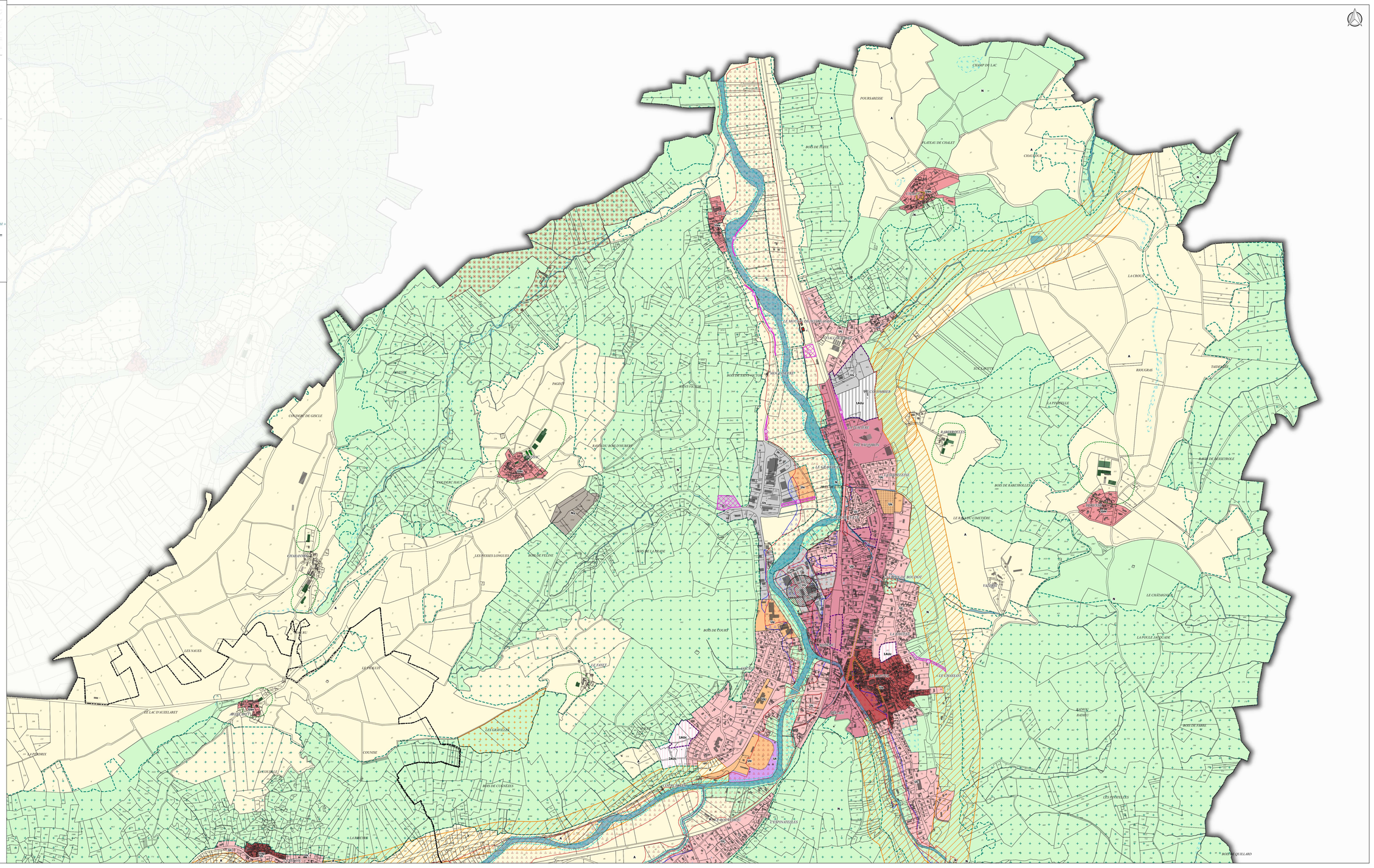

Hautes Terres communauté
Terres de Volcan

Plan de secteur
Vallée de l'Alagnon

PLUi
Plan Local d'Urbanisme Intercommunal



3.1.4
REGLEMENT GRAPHIQUE

Massiac - Planche Sud

Second arrêt le 24/07/2025, sans modifications du premier projet arrêté

Echelle 1:5 000

PRESCRIPTION
Délibération du Conseil Communautaire
du 12/07/2021
ARRET DU PROJET
Délibération du Conseil Communautaire
du 24/07/2025
APPROBATION DU PROJET
Délibération du Conseil Communautaire
du ..../..../....

CAMPUS DEVELOPMENT
Centre d'affaire MAIL entrée n°4
27, route du Cendre
63800 COURBON D'AUVERGNE
Tel: 04 73 45 19 44
Mail : urbanisme@campus63.fr

LÉGENDE

Note : Tous les zonages et dispositions suivantes ne concernent pas toutes les communes

Zonage réglementaire

- Uap - Zone urbaine multifonctionnelle correspondant aux secteurs à fort intérêt patrimonial
- Ua - Zone urbaine multifonctionnelle correspondant aux centres-bourgs historiques
- Ub - Zone urbaine multifonctionnelle correspondant aux tissus bâtis hétérogènes
- Uc - Zone urbaine à dominante d'habitat correspondant aux extensions en périphérie des bourgs et des villages
- Uav - Zone urbaine à dominante de bâti traditionnel correspondant aux bourgs et aux villages
- Ue - Zone urbaine à vocation d'équipements publics ou d'intérêt collectif
- Uj - Zone de jardins ou d'espaces libres contigués aux secteurs urbanisés
- Ut - Zone urbaine à vocation d'activités touristiques et de loisirs
- Uy - Zone urbaine à vocation d'activités économiques
- Uy* - Secteur de la zone urbaine Uy comportant des règles particulières de hauteur
- 1AUc - Zone à urbaniser à court terme pour accueillir de l'habitat
- 2AUc - Zone à urbaniser à long terme pour accueillir de l'habitat
- 2AUe - Zone à urbaniser à long terme pour accueillir des équipements publics ou d'intérêt collectif
- 2AUt - Zone à urbaniser à long terme pour accueillir des activités touristiques et de loisirs
- 1AUy - Zone à urbaniser à court terme pour accueillir des activités économiques
- 2AUy - Zone à urbaniser à long terme pour accueillir des activités économiques
- A - Zone agricole
- Ay - Secteur de la zone agricole à vocation d'activités économiques isolées
- N - Zone naturelle et forestière
- Ne - Secteur de la zone naturelle à vocation d'équipements d'intérêt public isolés
- Nt - Secteur de la zone naturelle à vocation d'activités touristiques
- Ny - Secteur de la zone naturelle à vocation d'activités économiques isolées
- Np - Zone naturelle et forestière protégée présentant une sensibilité paysagère forte nécessitant des mesures conservatoires particulières
- Npv - Zone naturelle dédiée à l'implantation de centrales photovoltaïques au sol

Prescriptions particulières

- Patrimoine bâti montagnard à protéger (articles L.151-19 et L.122-11 du CU)
- Site protégé pour des motifs d'ordre cultural, historique ou architectural (article L.151-19 du CU)
- Réservoir de biodiversité à protéger (article L.151-23 du CU)
- Cours d'eau et ripisylves à préserver pour des motifs d'ordre écologique et paysager (article L.151-23 du CU)
- Zones humides avérées (article L.151-23 du CU)
- Zones humides présumées (article L.151-23 du CU)
- Secteur protégé en raison de la richesse du sol ou du sous-sol (article R.151-34 2° du CU)
- Constructions ou installations interdites le long des grands axes routiers (article L.111-6 du CU)
- Limitation de la constructibilité en raison de l'existence d'un PPR inondation - à préserver de toute urbanisation nouvelle (article R.151-34 2° du CU)
- Limitation de la constructibilité en raison de l'existence d'un PPR inondation - urbanisable sous conditions (article R.151-34 1° du CU)
- Secteur soumis à un aléa inondation (article R.151-34 1° du CU)
- Secteur soumis à un aléa minier (article R.151-31 2° du CU)
- Secteur soumis à un aléa mouvement de terrain (article R.151-34 1° du CU)
- Secteur soumis à des sols pollués (article R.151-34 1° du CU)
- Secteur soumis à un aléa avalanche (article R.151-34 1° du CU)
- Secteur de protection contre les nuisances industrielles (article R.151-31 2° du CU)
- Emplacement réservé (article L.151-41 du CU)
- Secteur comportant une Orientation d'Aménagement et de Programmation (articles L.151-6 et L.151-7 du CU)
- Linéaire de protection des commerces et des services (article L.151-16 du CU)
- Bâtiment en zone A et N pouvant faire l'objet d'un changement de destination (article L.151-11 2° du CU)

Dispositions agricoles
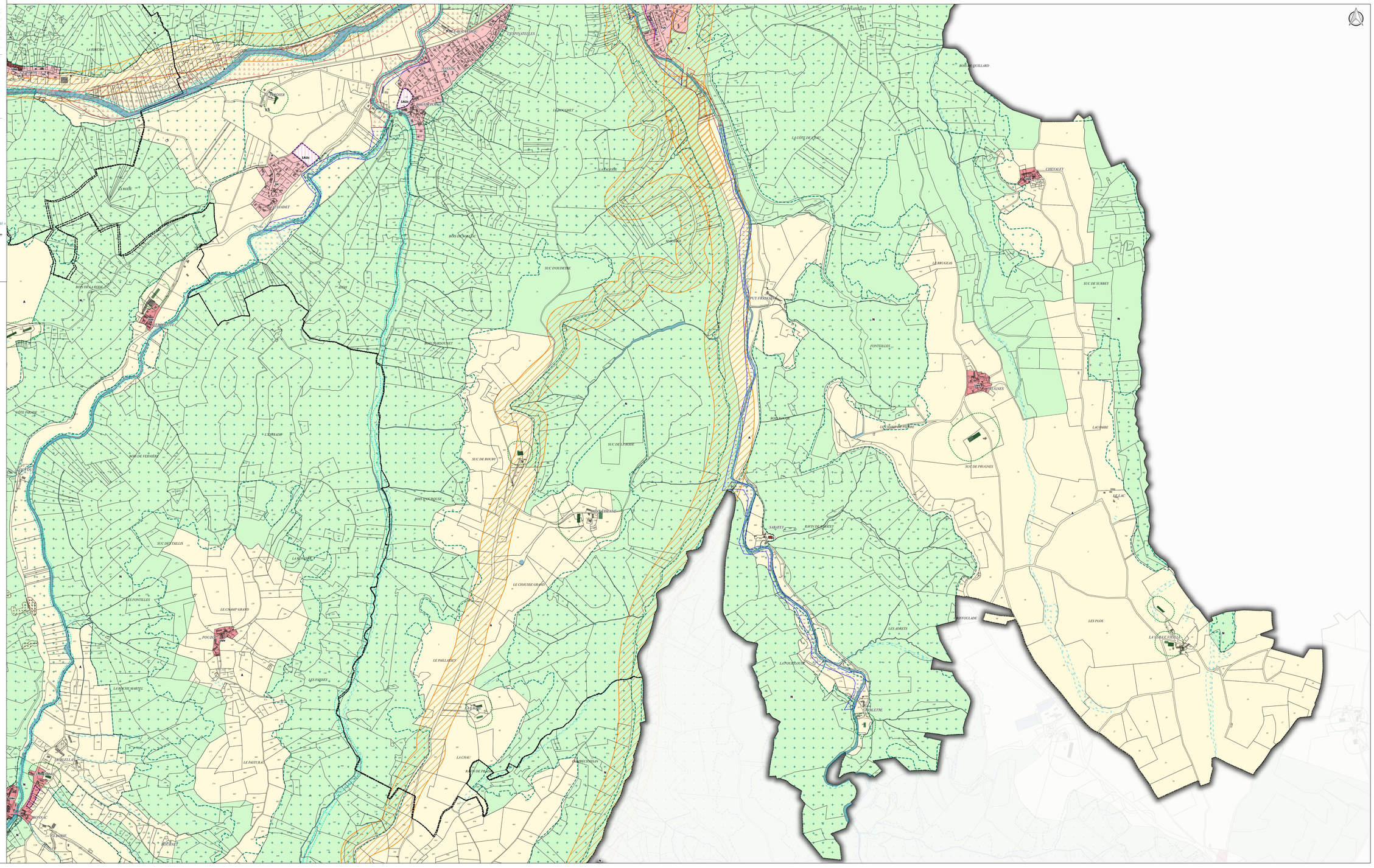
- Bâtiment agricole générant un périmètre de réciprocité
- Périmètre de réciprocité