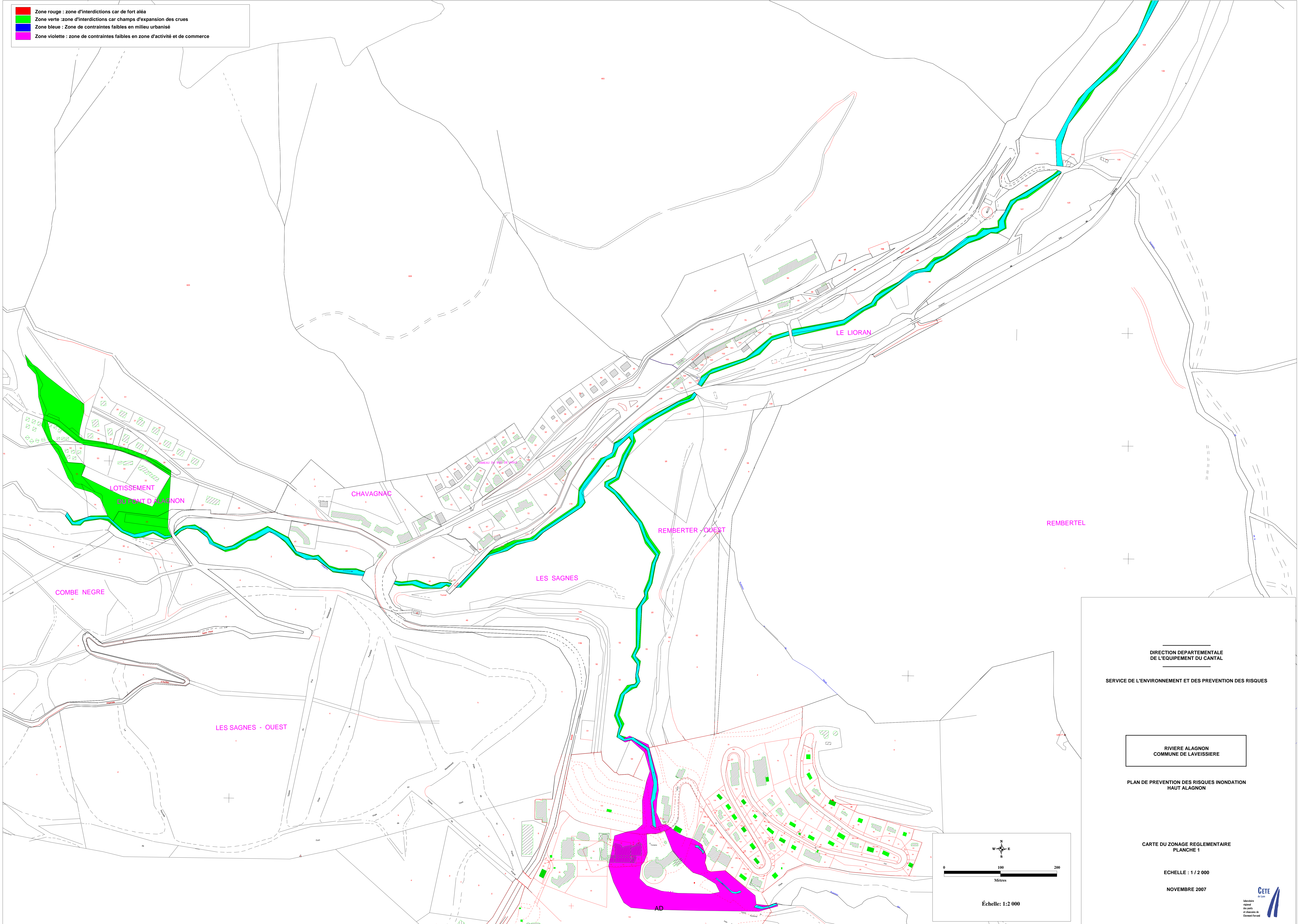


- Zone rouge : zone d'interdictions car de fort aléa
- Zone verte : zone d'interdictions car champs d'expansion des crues
- Zone bleue : Zone de contraintes faibles en milieu urbanisé
- Zone violette : zone de contraintes faibles en zone d'activité et de commerce



DIRECTION DEPARTEMENTALE
DE L'EQUIPEMENT DU CANTAL

SERVICE DE L'ENVIRONNEMENT ET DES PREVENTION DES RISQUES

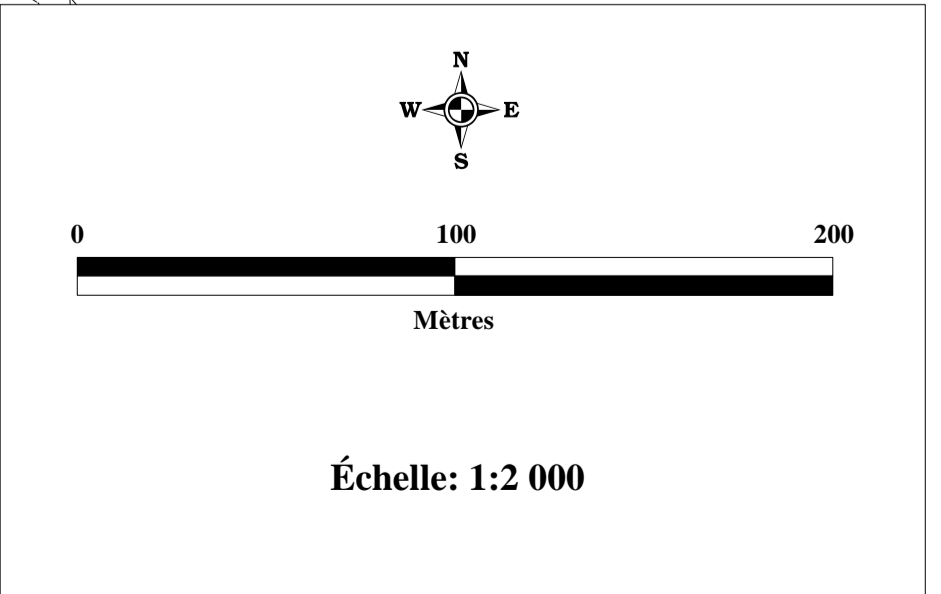
RIVIERE ALAGNON
COMMUNE DE LAVEISSIERE

PLAN DE PREVENTION DES RISQUES INONDATION
HAUT ALAGNON

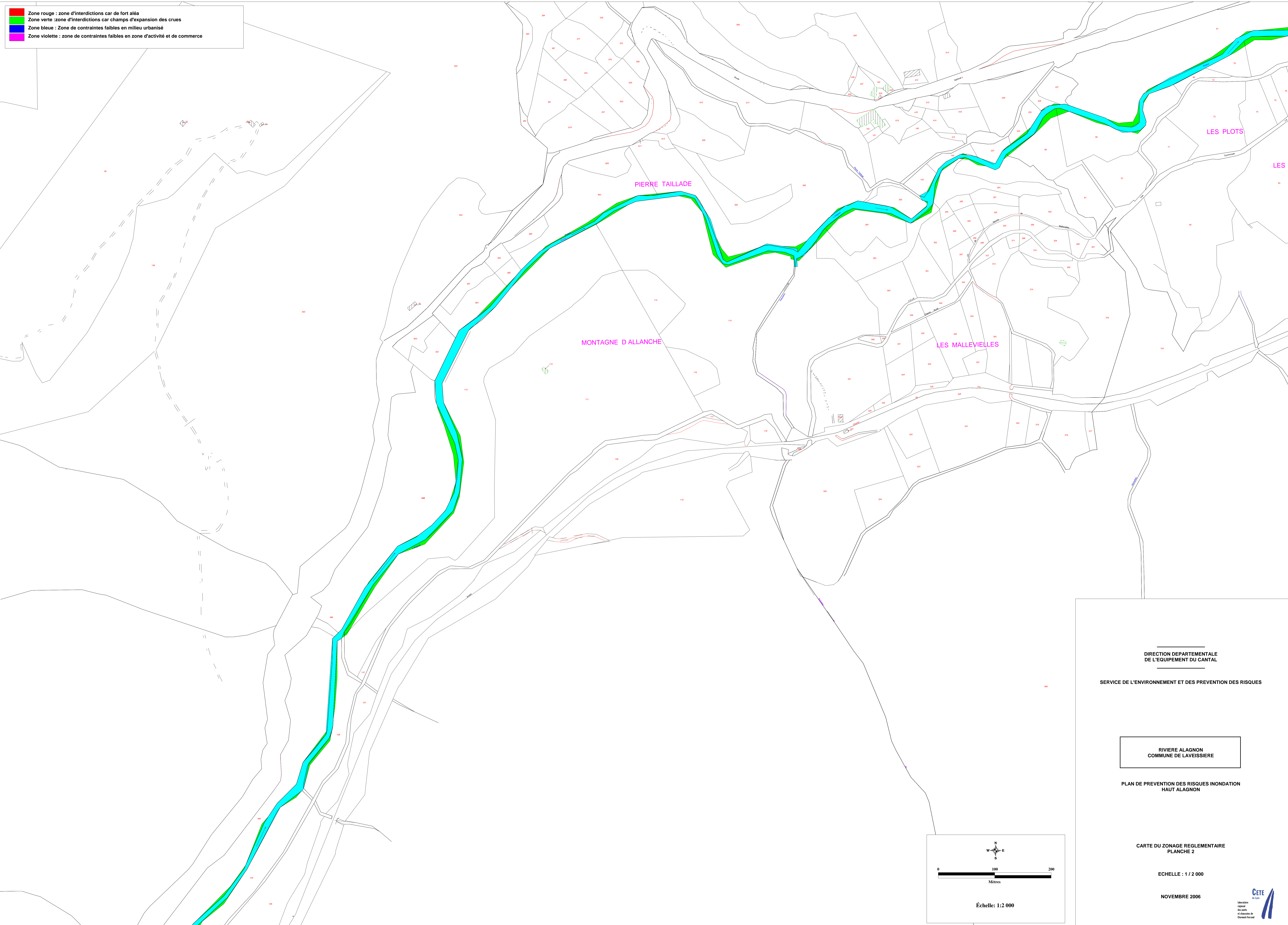
CARTE DU ZONAGE REGLEMENTAIRE
PLANCHE 1

ECHELLE : 1 / 2 000

NOVEMBRE 2007



- Zone rouge : zone d'interdictions car de fort aléa
- Zone verte : zone d'interdictions car champs d'expansion des crues
- Zone bleue : Zone de contraintes faibles en milieu urbanisé
- Zone violette : zone de contraintes faibles en zone d'activité et de commerce



DIRECTION DÉPARTEMENTALE
DE L'ÉQUIPEMENT DU CANTAL

SERVICE DE L'ENVIRONNEMENT ET DES PRÉVENTIONS DES RISQUES

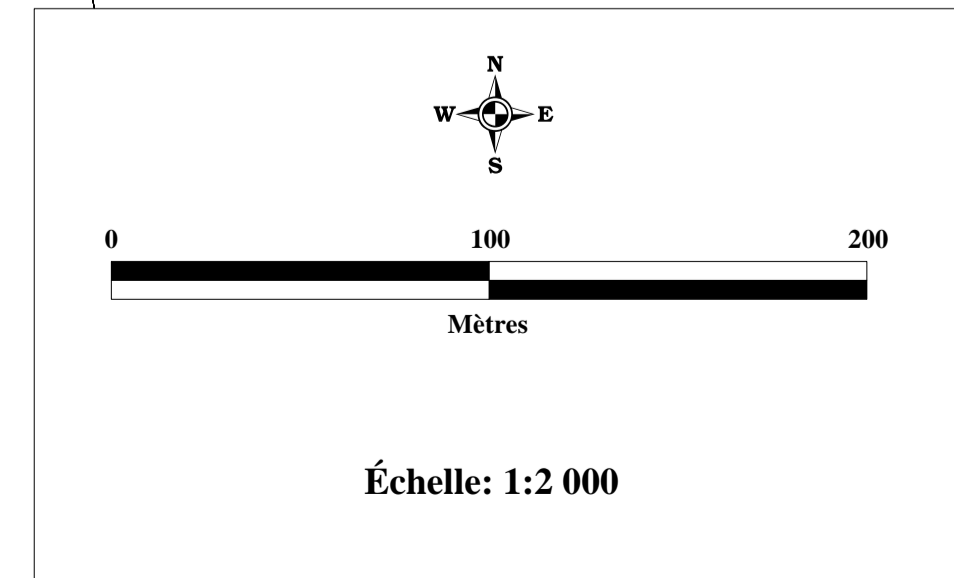
RIVIÈRE ALAGNON
COMMUNE DE LAVEISSIÈRE

PLAN DE PRÉVENTION DES RISQUES INONDATION
HAUT ALAGNON

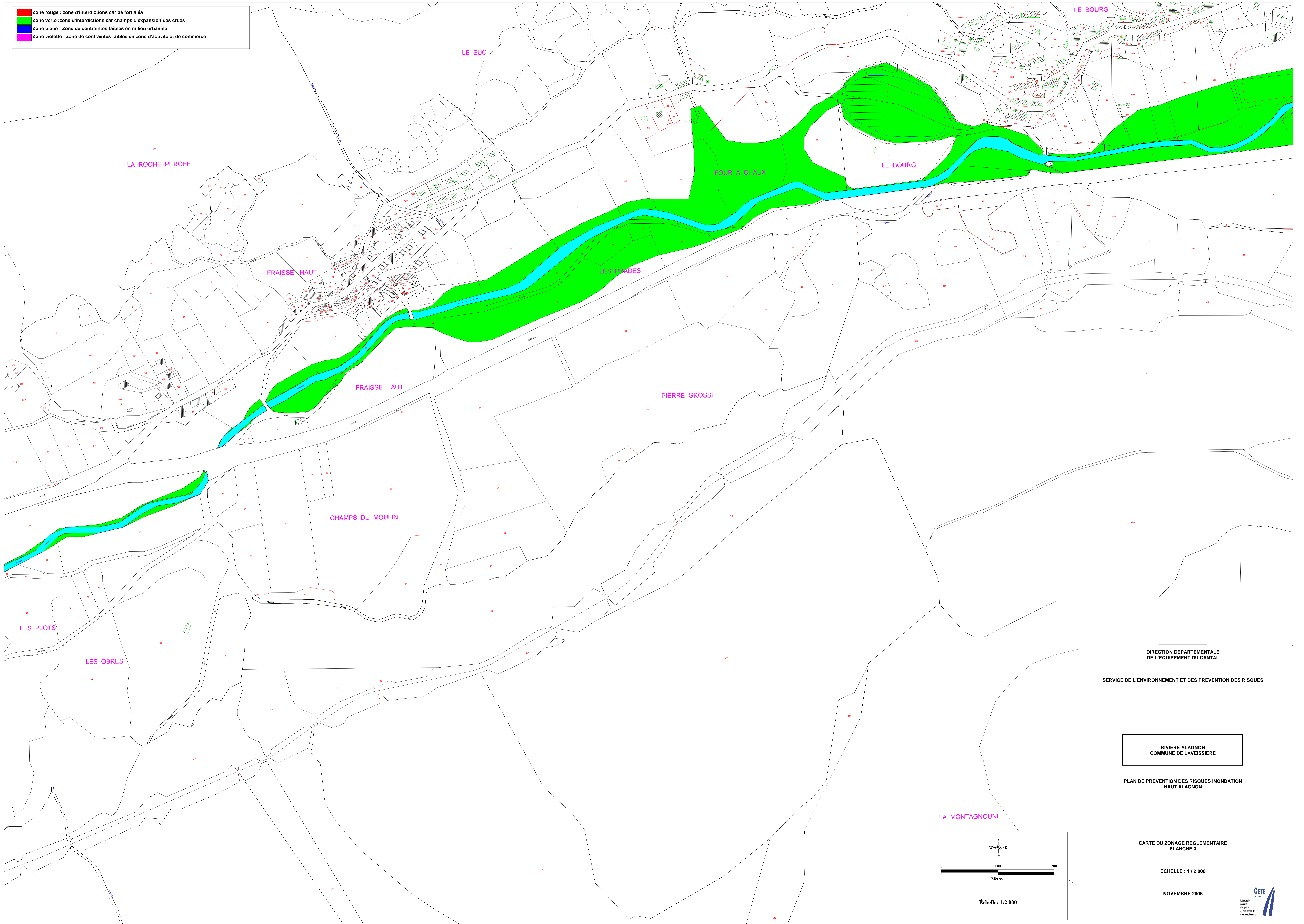
CARTE DU ZONAGE RÉGLEMENTAIRE
PLANCHE 2

ÉCHELLE : 1 / 2 000

NOVEMBRE 2006



- Zone rouge : zone d'interdictions car de fort aléa
- Zone verte : zone d'interdictions car champs d'expansion des crues
- Zone bleue : Zone de contraintes faibles en milieu urbanisé
- Zone violette : zone de contraintes faibles en zone d'activité et de commerce



DIRECTION DEPARTEMENTALE
DE L'EQUIPEMENT DU CANTAL

SERVICE DE L'ENVIRONNEMENT ET DES PREVENTION DES RISQUES

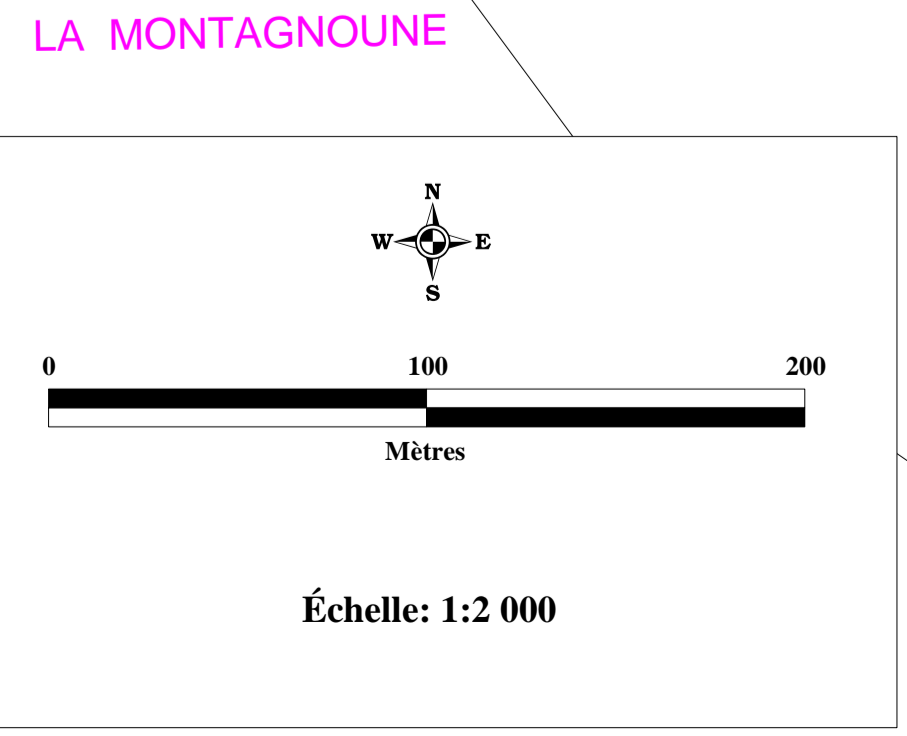
RIVIERE ALAGNON
COMMUNE DE LAVEISSIERE

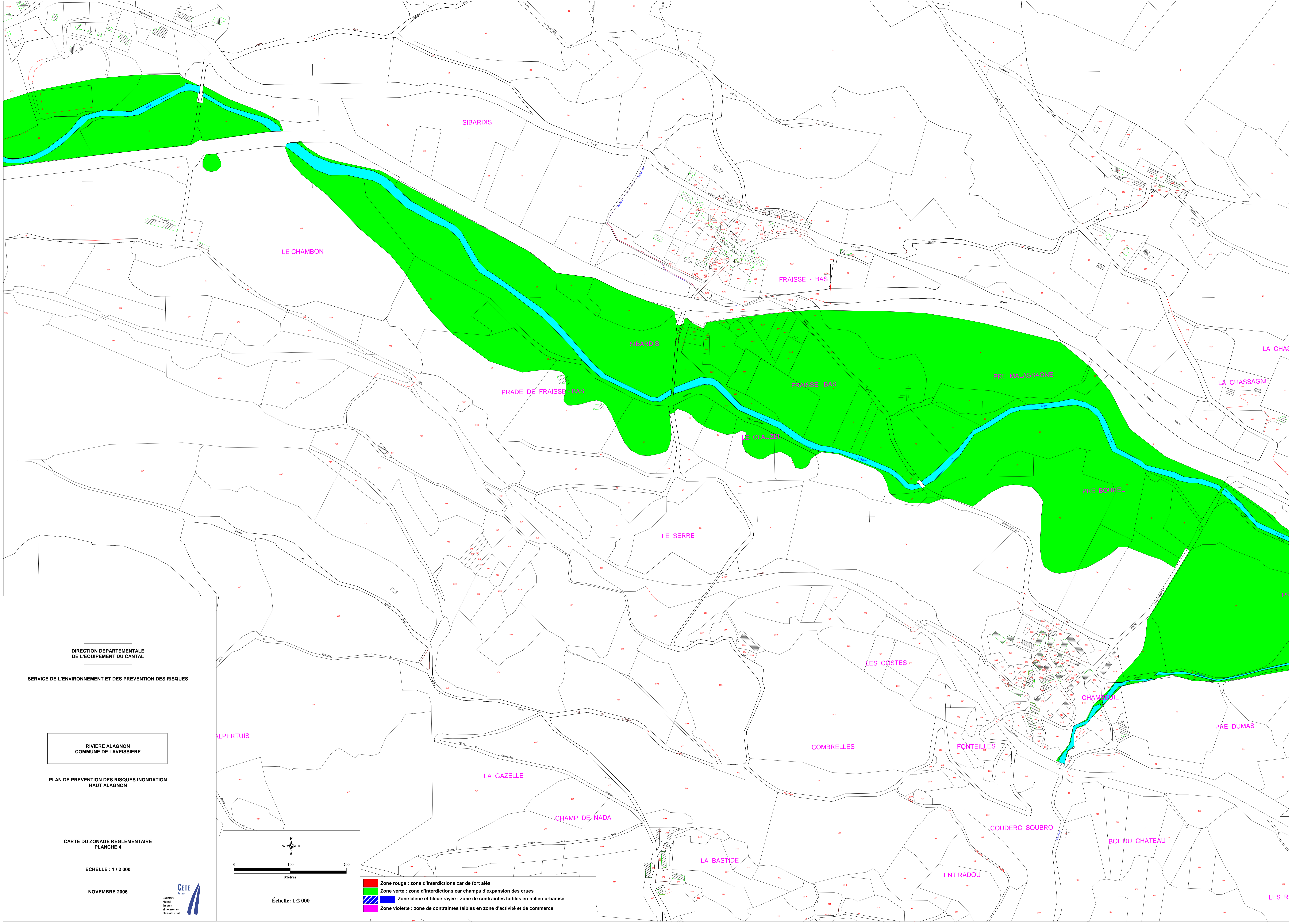
PLAN DE PREVENTION DES RISQUES INONDATION
HAUT ALAGNON

CARTE DU ZONAGE REGLEMENTAIRE
PLANCHE 3

Echelle : 1 / 2 000

NOVEMBRE 2006





DIRECTION DÉPARTEMENTALE
DE L'ÉQUIPEMENT DU CANTAL

SERVICE DE L'ENVIRONNEMENT ET DES PREVENTION DES RISQUES

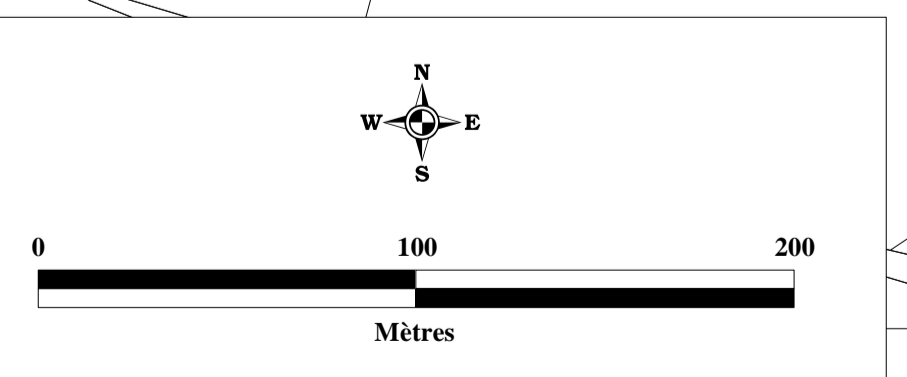
RIVIÈRE ALAGNON
COMMUNE DE LAVEISSIÈRE

PLAN DE PREVENTION DES RISQUES INONDATION
HAUT ALAGNON

CARTE DU ZONAGE RÉGLEMENTAIRE
PLANCHE 4

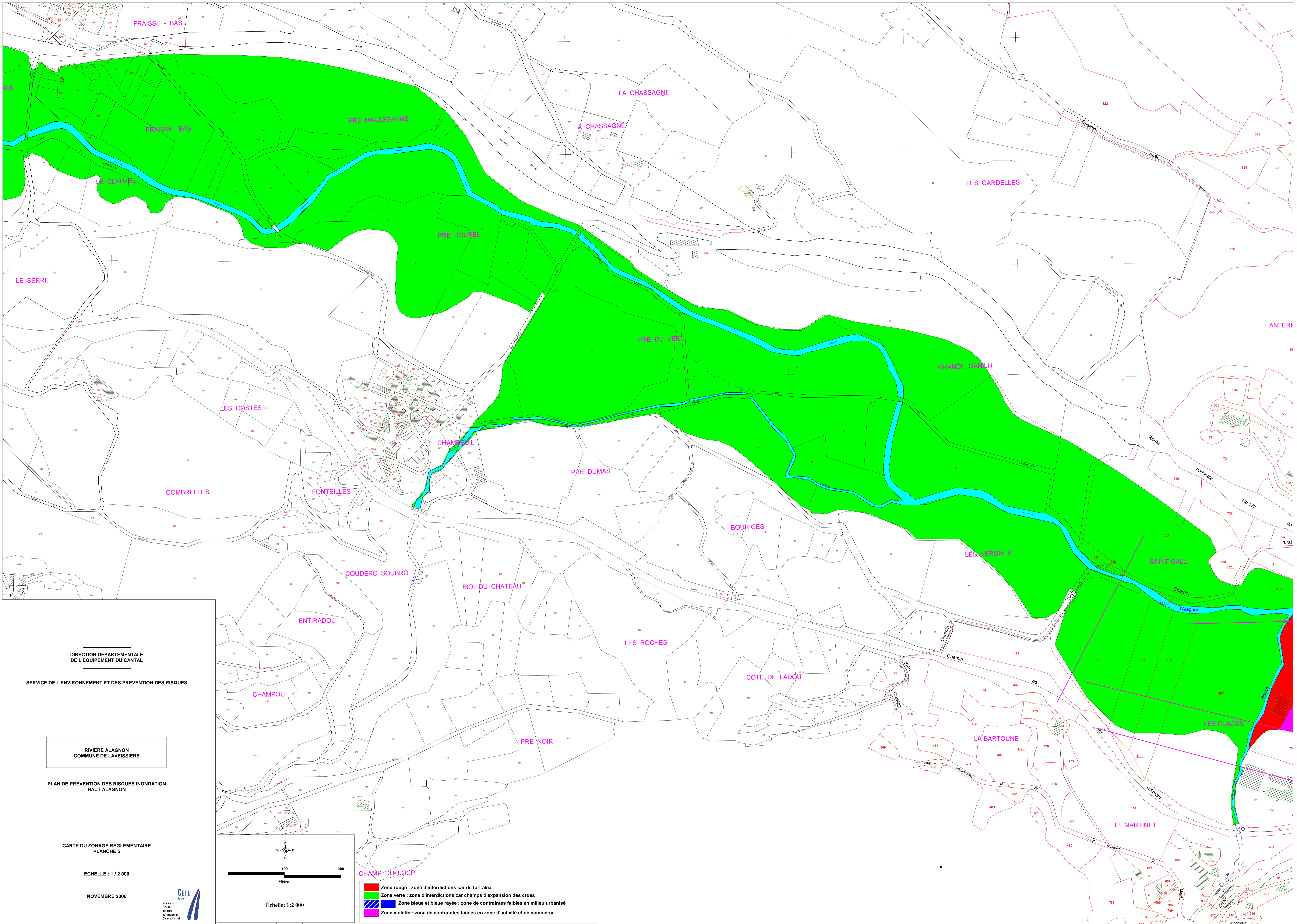
ÉCHELLE : 1 / 2 000

NOVEMBRE 2006



Échelle: 1:2 000

- Zone rouge : zone d'interdictions car de fort aléa
- Zone verte : zone d'interdictions car champs d'expansion des crues
- Zone bleue et bleue rayée : zone de contraintes faibles en milieu urbanisé
- Zone violette : zone de contraintes faibles en zone d'activité et de commerce



DIRECTION DEPARTEMENTALE
DE L'EQUIPEMENT DU CANTAL

SERVICE DE L'ENVIRONNEMENT ET DES PREVENTION DES RISQUES

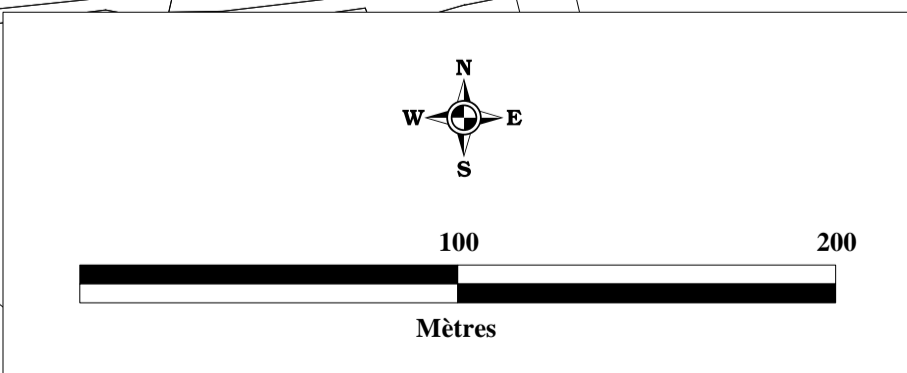
RIVIERE ALAGNON
COMMUNE DE LAVEISSIERE

PLAN DE PREVENTION DES RISQUES INONDATION
HAUT ALAGNON

CARTE DU ZONAGE REGLEMENTAIRE
PLANCHE 5

ECHELLE : 1 / 2 000

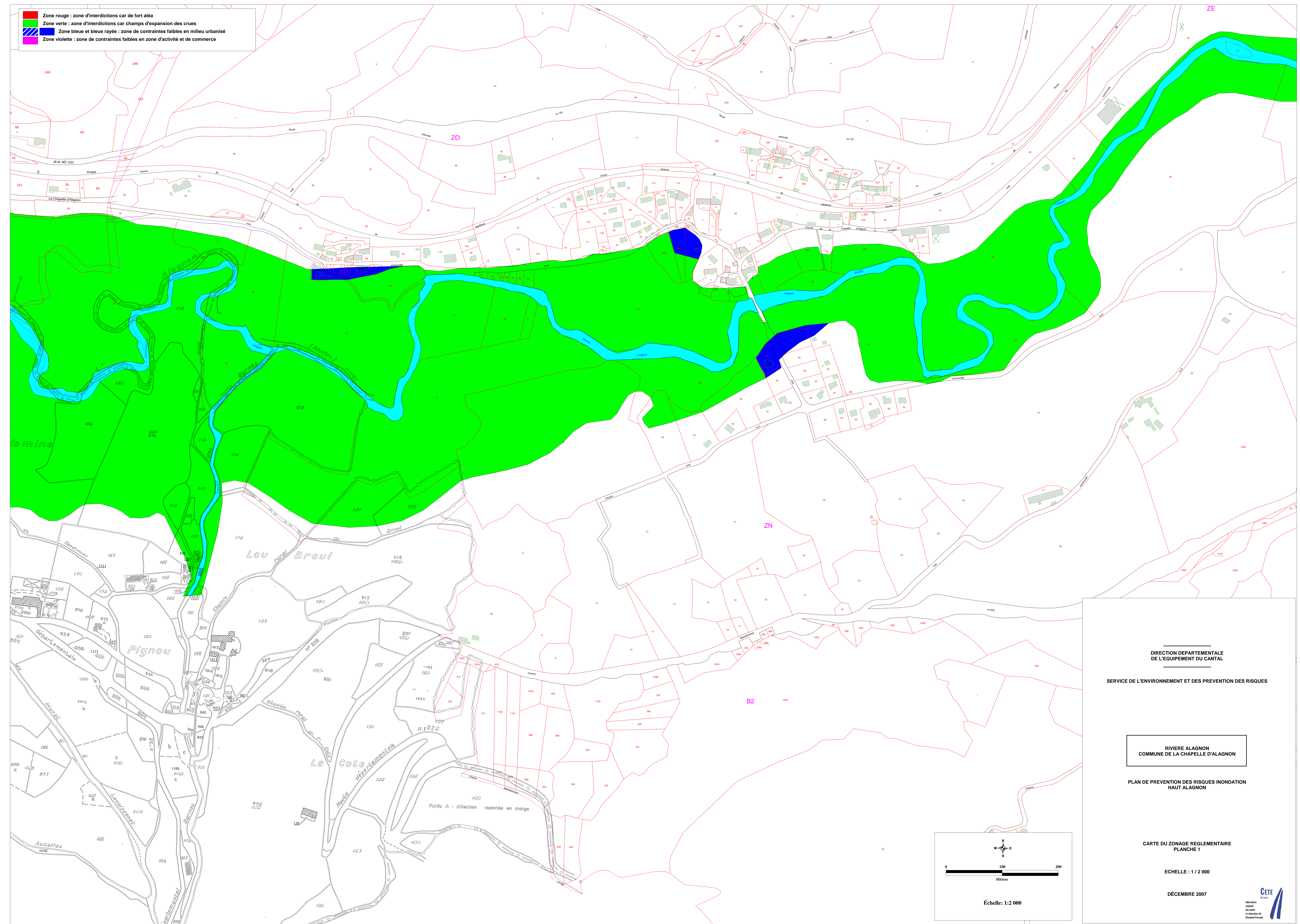
NOVEMBRE 2006



Échelle: 1:2 000

- CHAMP DU LOUP**
- Zone rouge : zone d'interdictions car de fort aléa
 - Zone verte : zone d'interdictions car champs d'expansion des crues
 - Zone bleue et bleue rayée : zone de contraintes faibles en milieu urbanisé
 - Zone violette : zone de contraintes faibles en zone d'activité et de commerce

- Zone rouge : zone d'interdictions car de fort aléa
- Zone verte : zone d'interdictions car champs d'expansion des crues
- Zone bleue et bleue rayée : zone de contraintes faibles en milieu urbanisé
- Zone violette : zone de contraintes faibles en zone d'activité et de commerce



DIRECTION DÉPARTEMENTALE
DE L'ÉQUIPEMENT DU CANTAL

SERVICE DE L'ENVIRONNEMENT ET DES PRÉVENTIONS DES RISQUES

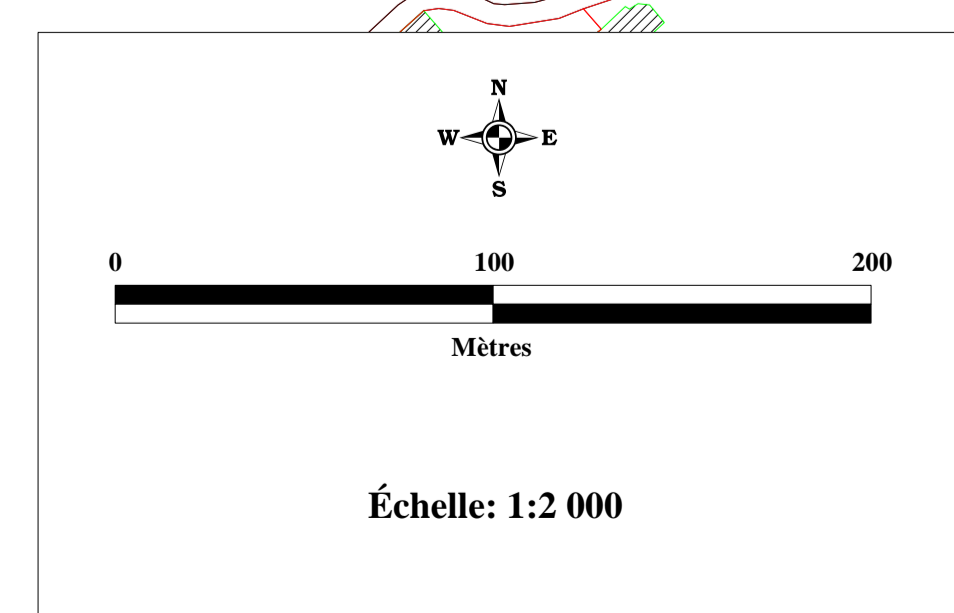
RIVIÈRE ALAGNON
COMMUNE DE LA CHAPELLE D'ALAGNON

PLAN DE PRÉVENTION DES RISQUES INONDATION
HAUT ALAGNON

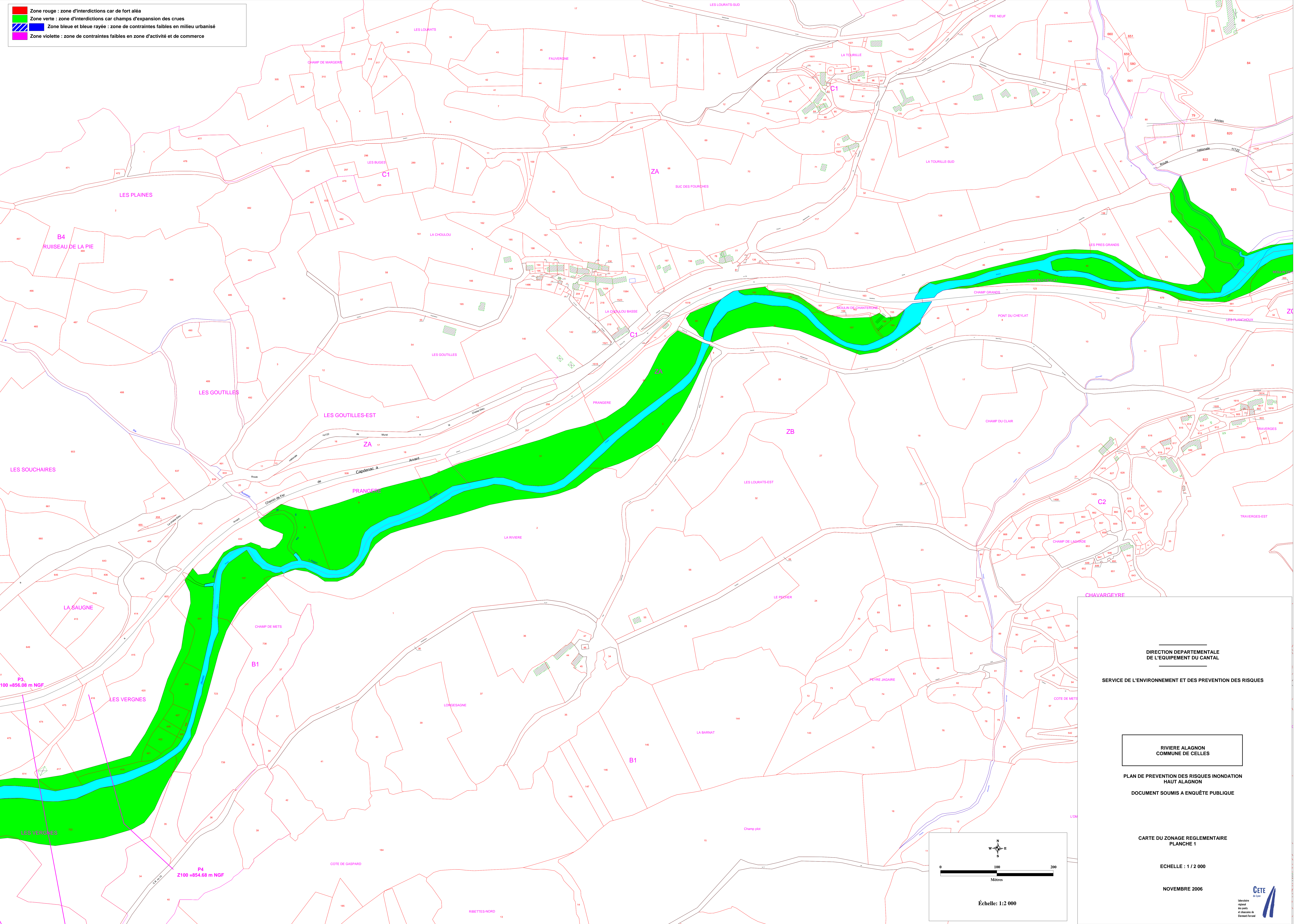
CARTE DU ZONAGE RÉGLEMENTAIRE
PLANCHE 1

ÉCHELLE : 1 / 2 000

DÉCEMBRE 2007



- Zone rouge : zone d'interdictions car de fort aléa
- Zone verte : zone d'interdictions car champs d'expansion des crues
- Zone bleue et bleu rayée : zone de contraintes faibles en milieu urbanisé
- Zone violette : zone de contraintes faibles en zone d'activité et de commerce



DIRECTION DÉPARTEMENTALE
DE L'ÉQUIPEMENT DU CANTAL

SERVICE DE L'ENVIRONNEMENT ET DES PRÉVENTIONS DES RISQUES

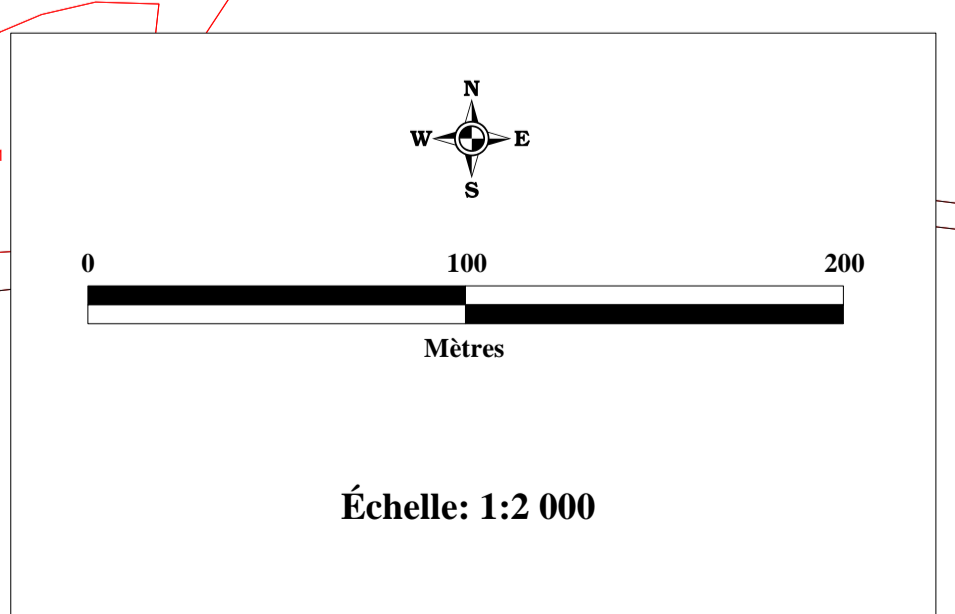
RIVIERE ALAGNON
COMMUNE DE CELLES

PLAN DE PRÉVENTION DES RISQUES INONDATION
HAUT ALAGNON
DOCUMENT SOUMIS À ENQUÊTE PUBLIQUE

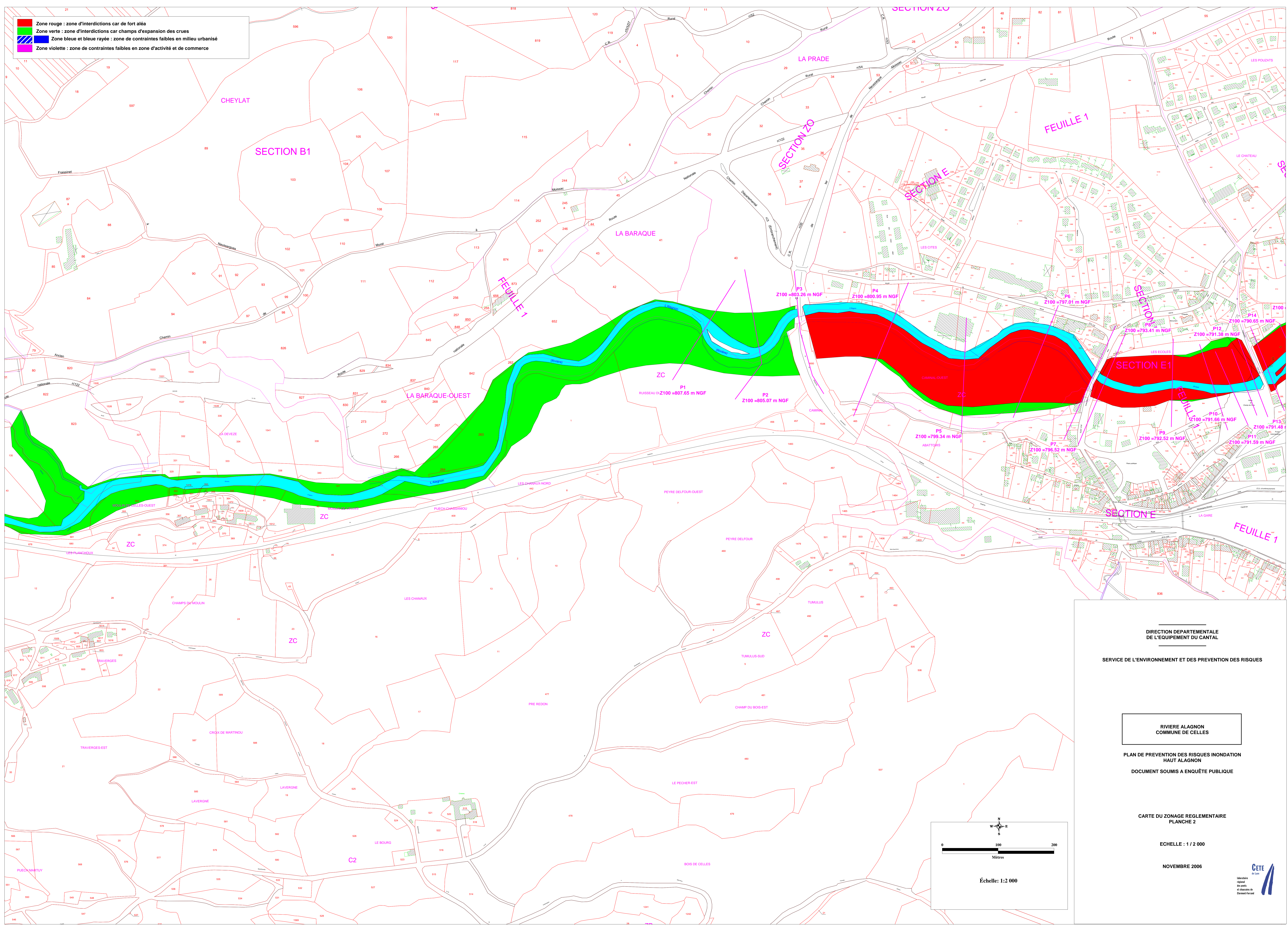
CARTE DU ZONAGE RÉGLEMENTAIRE
PLANCHE 1

ÉCHELLE : 1 / 2 000

NOVEMBRE 2006



- Zone rouge : zone d'interdictions car de fort aléa
- Zone verte : zone d'interdictions car champs d'expansion des crues
- Zone bleue et bleue rayée : zone de contraintes faibles en milieu urbanisé
- Zone violette : zone de contraintes faibles en zone d'activité et de commerce



DIRECTION DÉPARTEMENTALE
DE L'ÉQUIPEMENT DU CANTAL

SERVICE DE L'ENVIRONNEMENT ET DES PREVENTION DES RISQUES

RIVIERE ALAGNON
COMMUNE DE CELLES

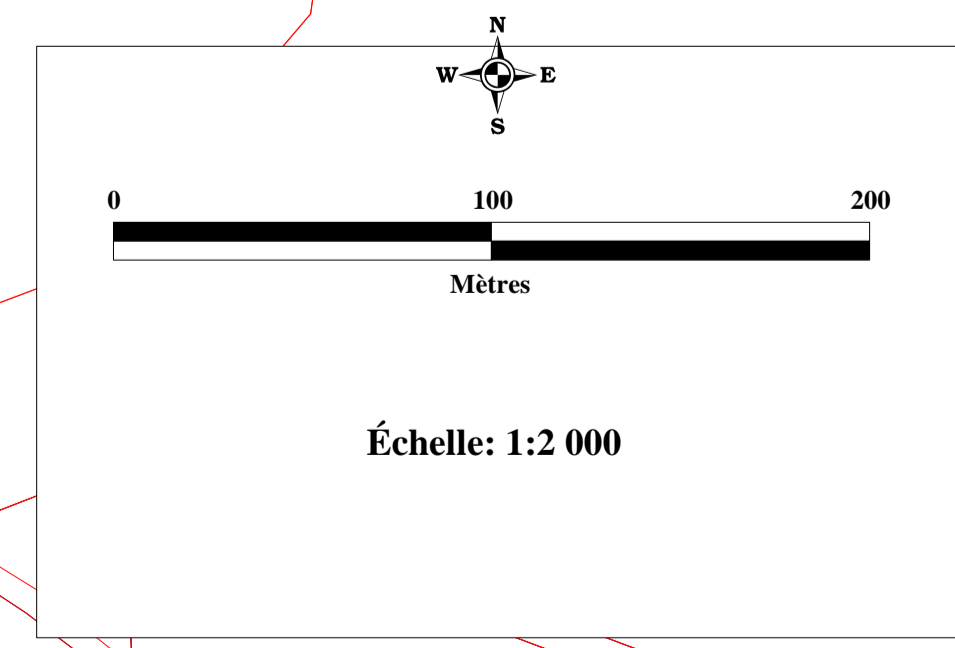
PLAN DE PREVENTION DES RISQUES INONDATION
HAUT ALAGNON

DOCUMENT SOUMIS A ENQUÊTE PUBLIQUE

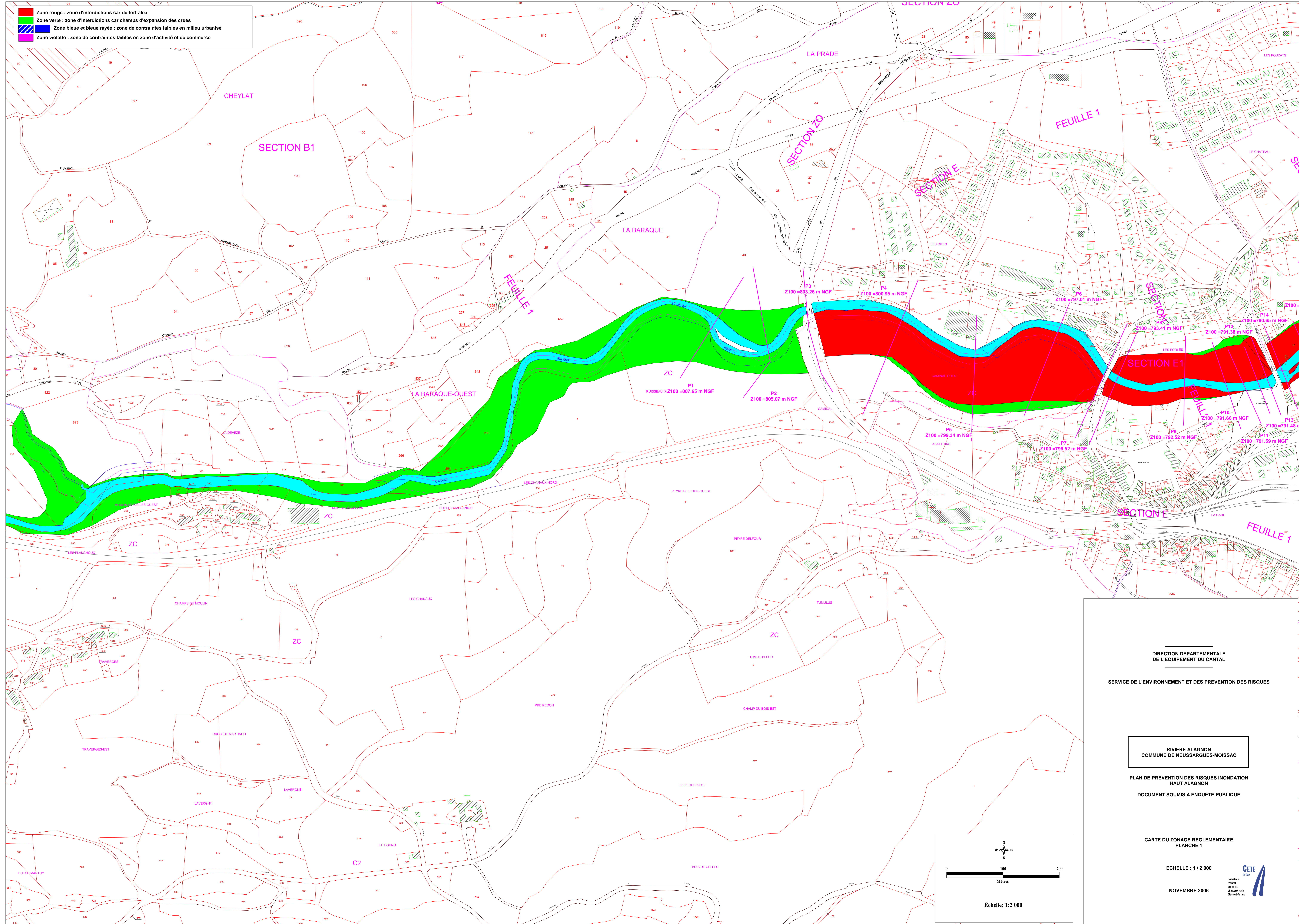
CARTE DU ZONAGE REGLEMENTAIRE
PLANCHE 2

ECHELLE : 1 / 2 000

NOVEMBRE 2006



- Zone rouge : zone d'interdictions car de fort aléa
- Zone verte : zone d'interdictions car champs d'expansion des crues
- Zone bleue et bleue rayée : zone de contraintes faibles en milieu urbanisé
- Zone violette : zone de contraintes faibles en zone d'activité et de commerce



DIRECTION DEPARTEMENTALE
DE L'EQUIPEMENT DU CANTAL

SERVICE DE L'ENVIRONNEMENT ET DES PREVENTION DES RISQUES

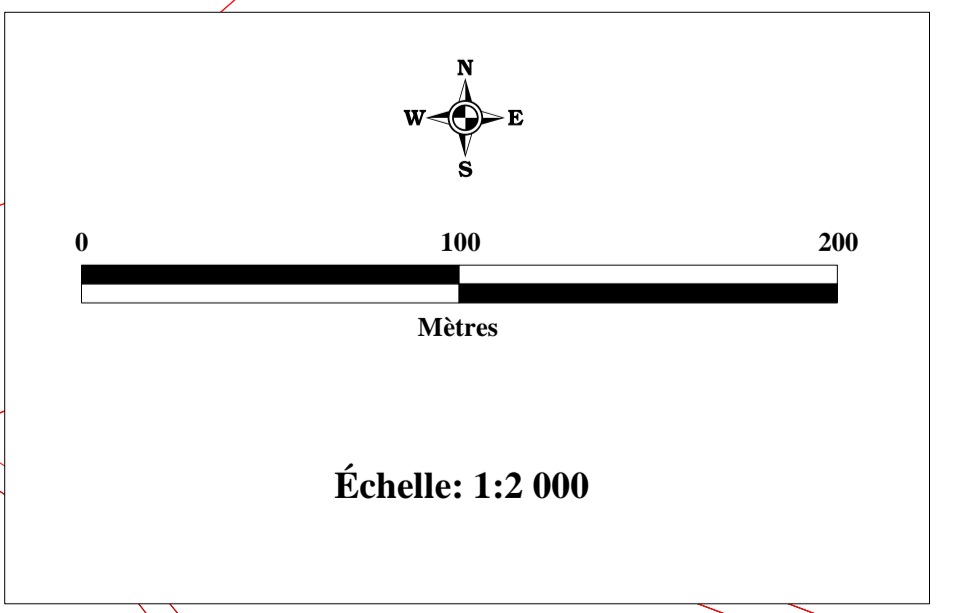
RIVIERE ALGNON
COMMUNE DE NEUSSARGUES-MOISSAC

PLAN DE PREVENTION DES RISQUES INONDATION
HAUT ALGNON
DOCUMENT SOUMIS A ENQUETE PUBLIQUE

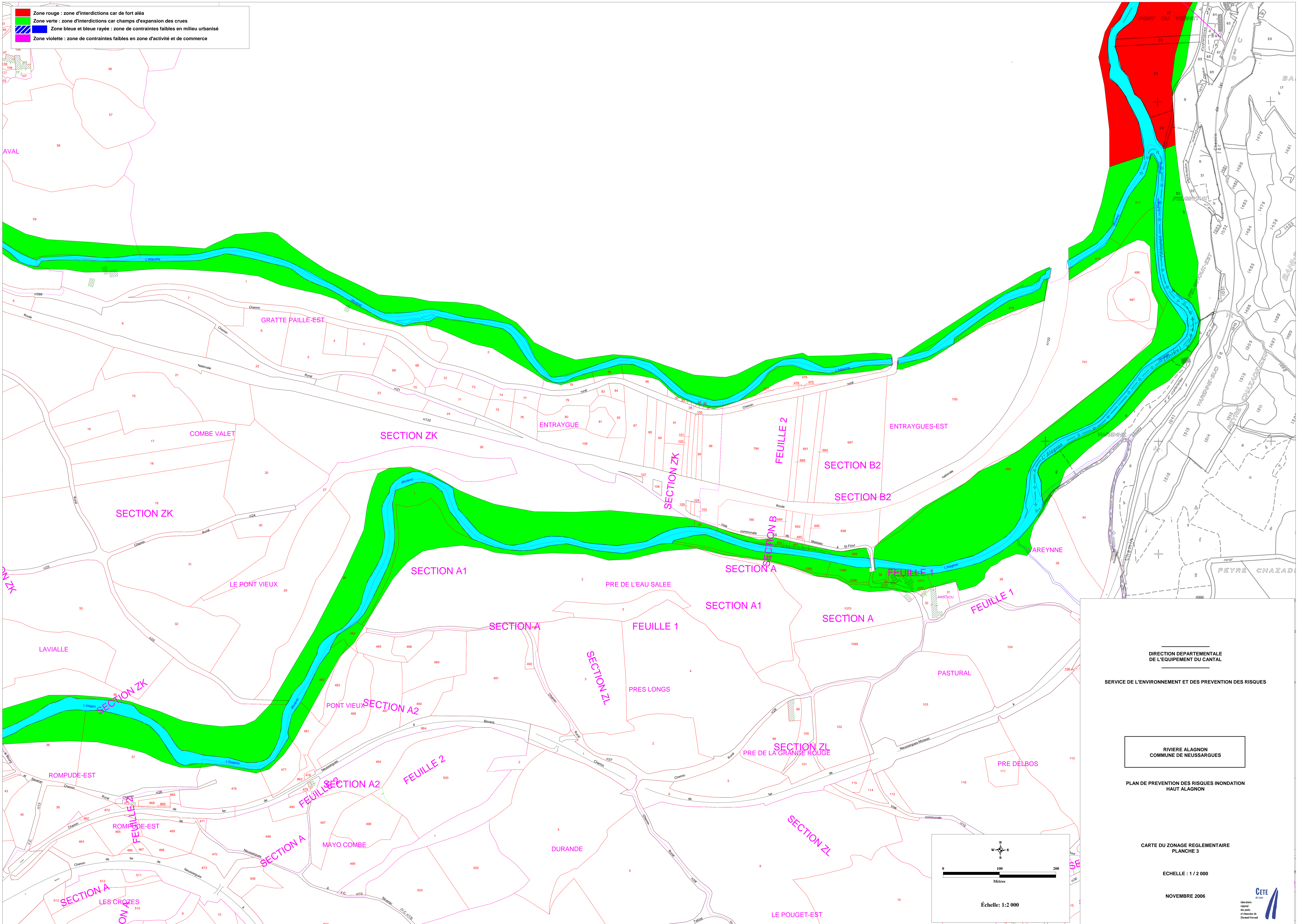
CARTE DU ZONAGE REGLEMENTAIRE
PLANCHE 1

Echelle : 1 / 2 000

NOVEMBRE 2006



- Zone rouge : zone d'interdictions car de fort aléa
- Zone verte : zone d'interdictions car champs d'expansion des crues
- Zone bleue et bleue rayée : zone de contraintes faibles en milieu urbanisé
- Zone violette : zone de contraintes faibles en zone d'activité et de commerce



DIRECTION DEPARTEMENTALE
DE L'EQUIPEMENT DU CANTAL

SERVICE DE L'ENVIRONNEMENT ET DES PREVENTION DES RISQUES


RIVIERE ALAGNON
COMMUNE DE NEUSSARGUES

PLAN DE PREVENTION DES RISQUES INONDATION
HAUT ALAGNON

CARTE DU ZONAGE REGLEMENTAIRE
PLANCHE 3

Echelle : 1 / 2 000

NOVEMBRE 2006



DIRECTION DEPARTEMENTALE
DE L'EQUIPEMENT DU CANTAL

SERVICE DE L'ENVIRONNEMENT ET DES PREVENTION DES RISQUES

RIVIERE ALLANCHE
COMMUNE DE NEUSSARGUES-MOISSAC

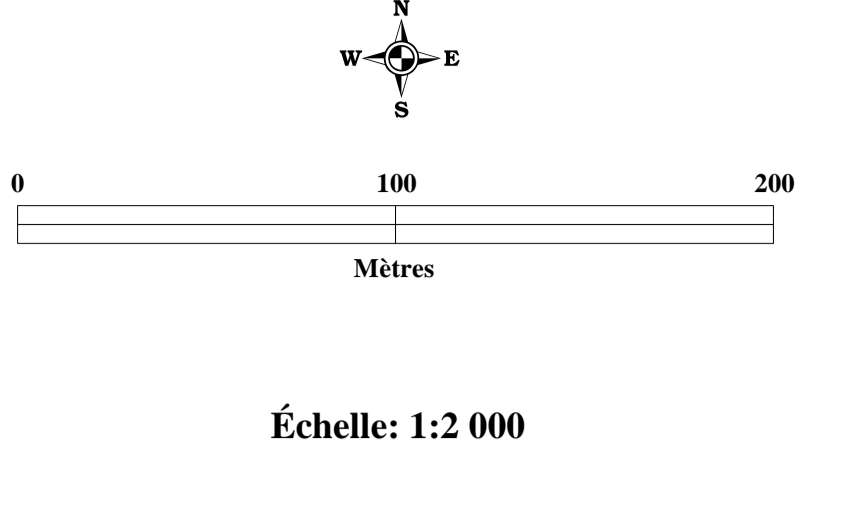

PLAN DE PREVENTION DES RISQUES INONDATION
HAUT ALAGNON

DOCUMENT SOUMIS A ENQUETE PUBLIQUE

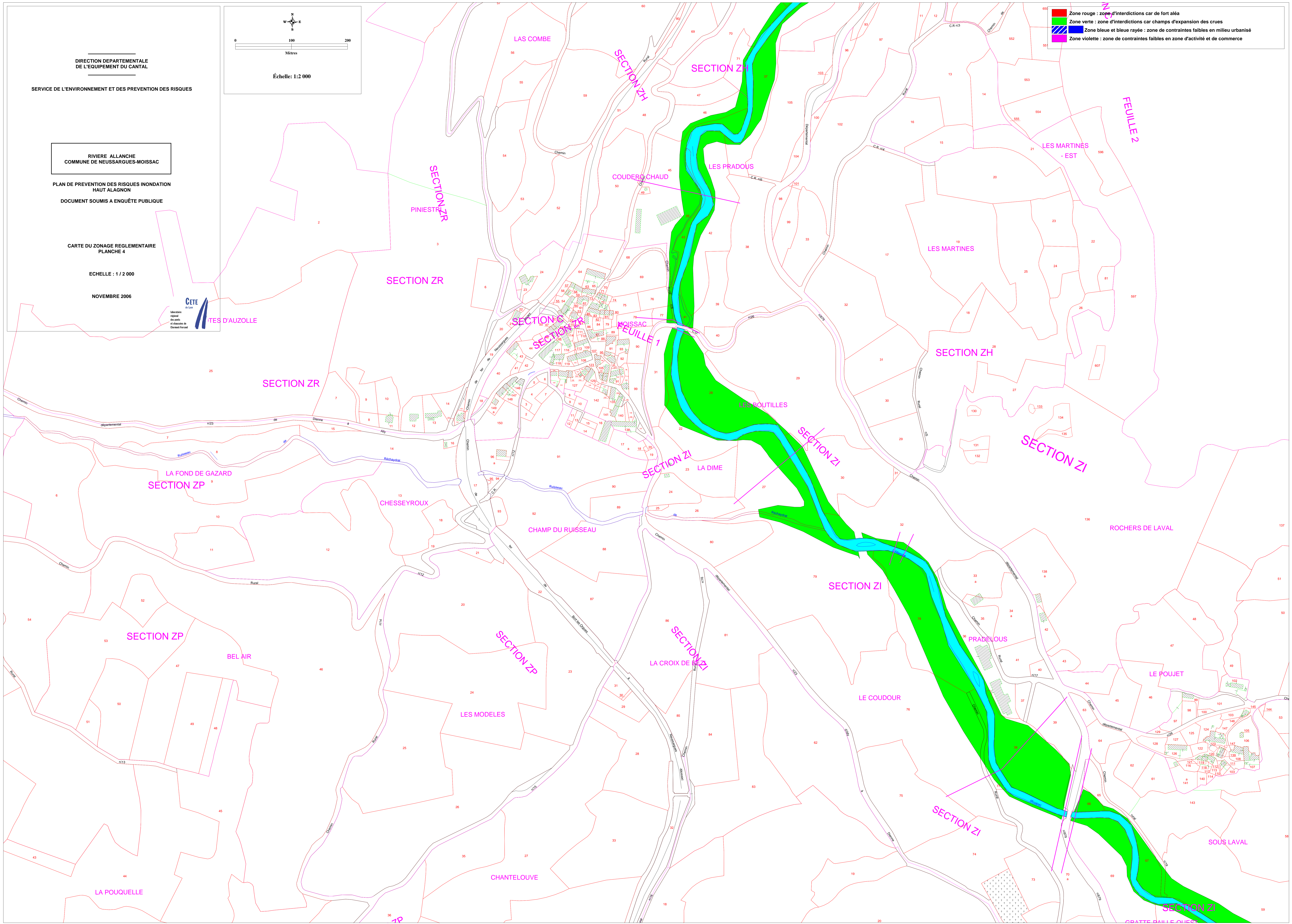
CARTE DU ZONAGE REGLEMENTAIRE
PLANCHE 4

ECHELLE : 1 / 2 000

NOVEMBRE 2006



Zone rouge : zone d'interdictions car de fort aléa
Zone verte : zone d'interdictions car champs d'expansion des crues
Zone bleue et bleue rayée : zone de contraintes faibles en milieu urbanisé
Zone violette : zone de contraintes faibles en zone d'activité et de commerce



DIRECTION DEPARTEMENTALE
DE L'EQUIPEMENT DU CANTAL

SERVICE DE L'ENVIRONNEMENT ET DES PREVENTION DES RISQUES

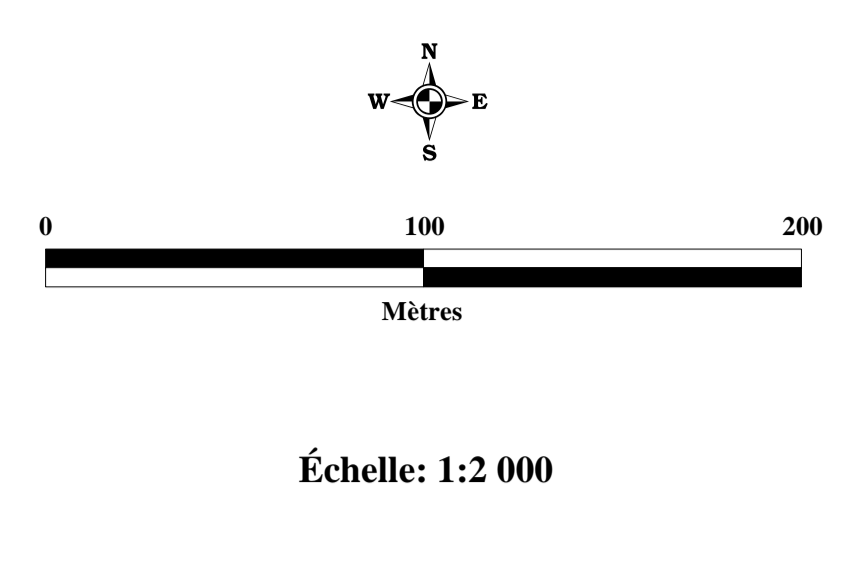
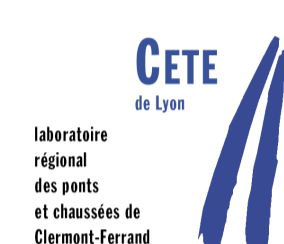
RIVIERE ALLANCHE
COMMUNE DE NEUSSARGUES-MOISSAC

PLAN DE PREVENTION DES RISQUES INONDATION
HAUT ALAGNON
DOCUMENT SOUMIS A ENQUETE PUBLIQUE

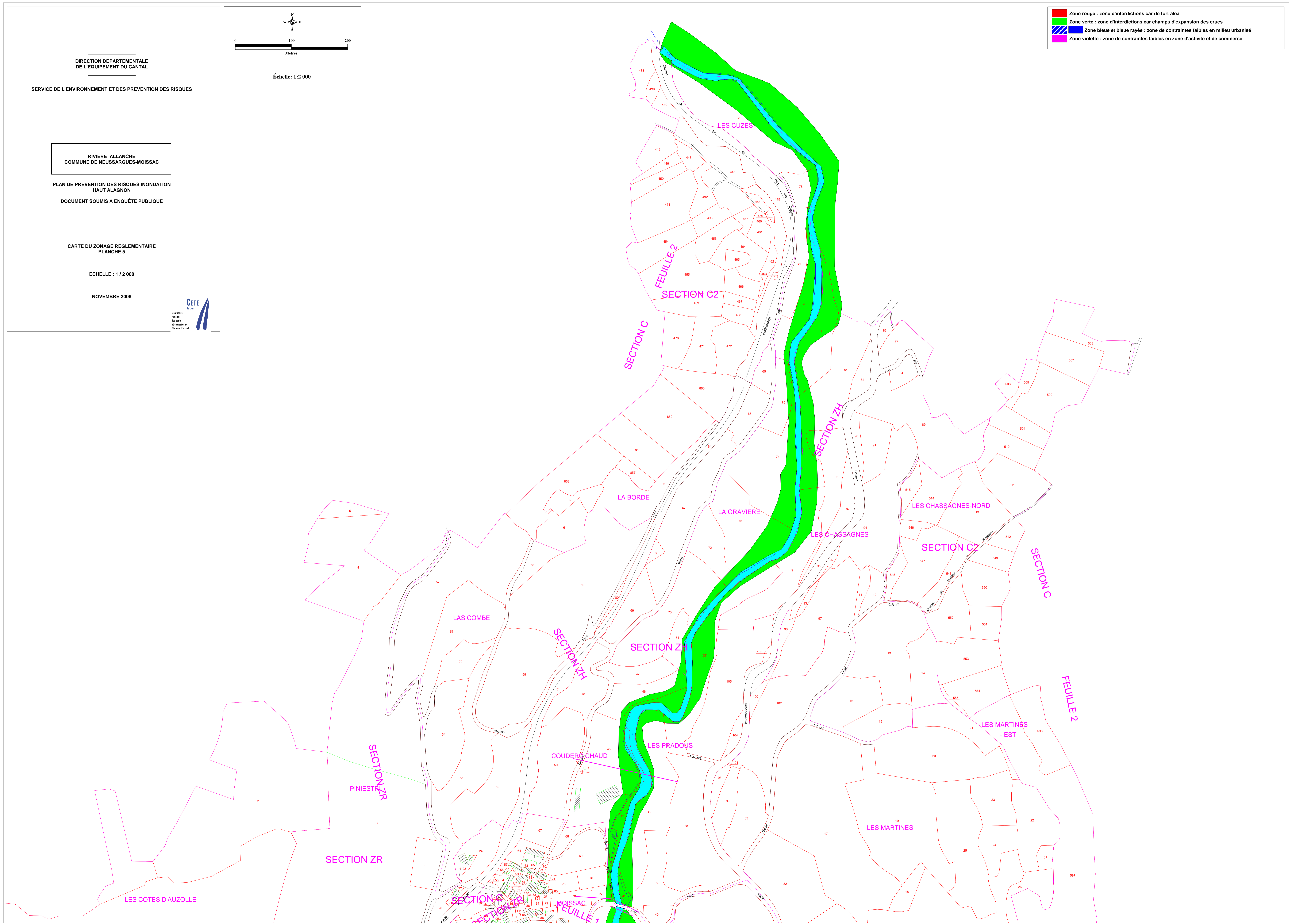
CARTE DU ZONAGE REGLEMENTAIRE
PLANCHE 5

ECHELLE : 1 / 2 000

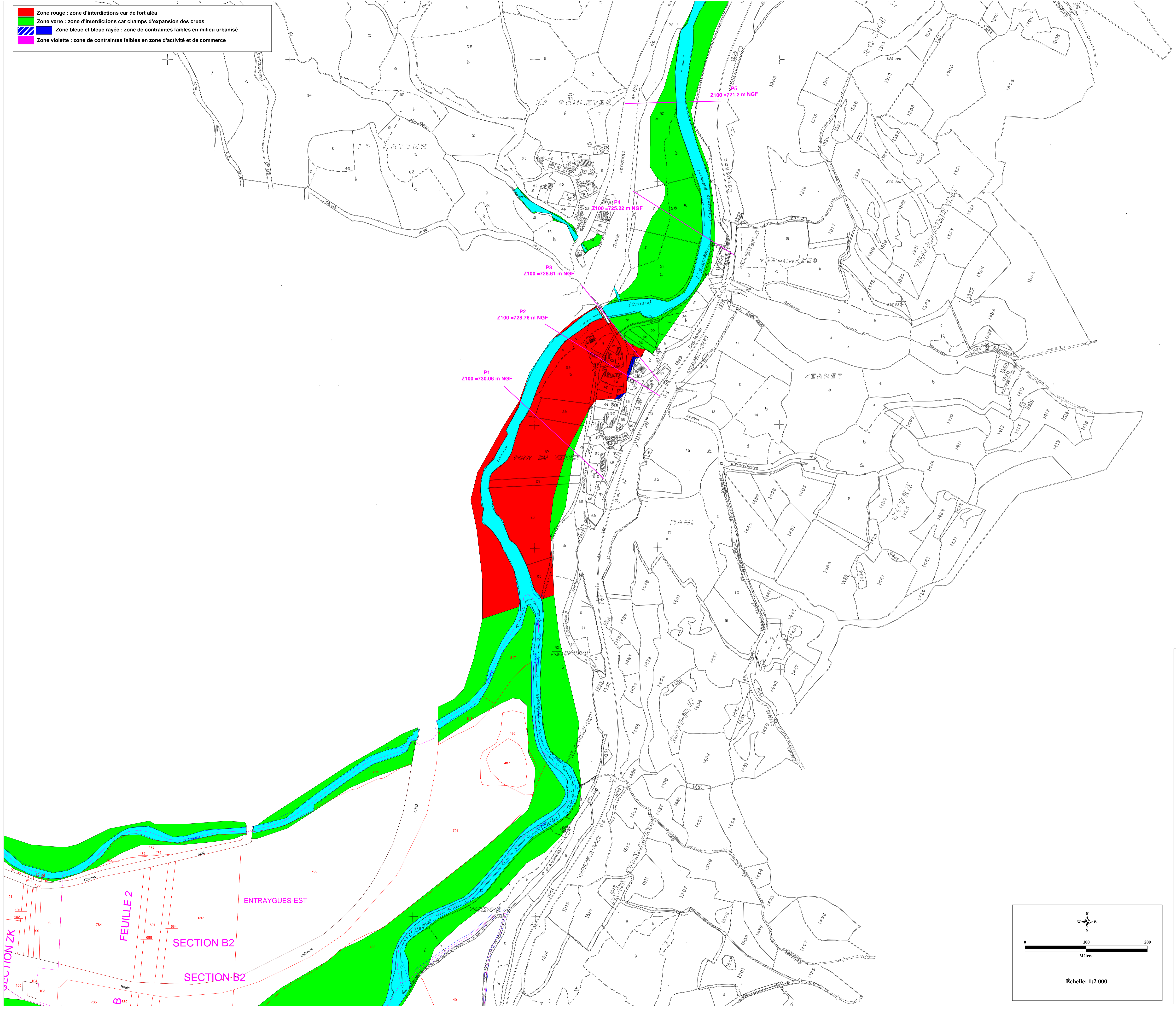
NOVEMBRE 2006



- Zone rouge : zone d'interdictions car de fort aléa
- Zone verte : zone d'interdictions car champs d'expansion des crues
- Zone bleue et bleue rayée : zone de contraintes faibles en milieu urbanisé
- Zone violette : zone de contraintes faibles en zone d'activité et de commerce



- Zone rouge : zone d'interdictions car de fort aléa
- Zone verte : zone d'interdictions car champs d'expansion des crues
- Zone bleue et bleue rayée : zone de contraintes faibles en milieu urbanisé
- Zone violette : zone de contraintes faibles en zone d'activité et de commerce



DIRECTION DÉPARTEMENTALE
DE L'ÉQUIPEMENT DU CANTAL

SERVICE DE L'ENVIRONNEMENT ET DES PRÉVENTIONS DES RISQUES

RIVIÈRES ALAGNON ET ALLANCHE
COMMUNE DE JOURSAC

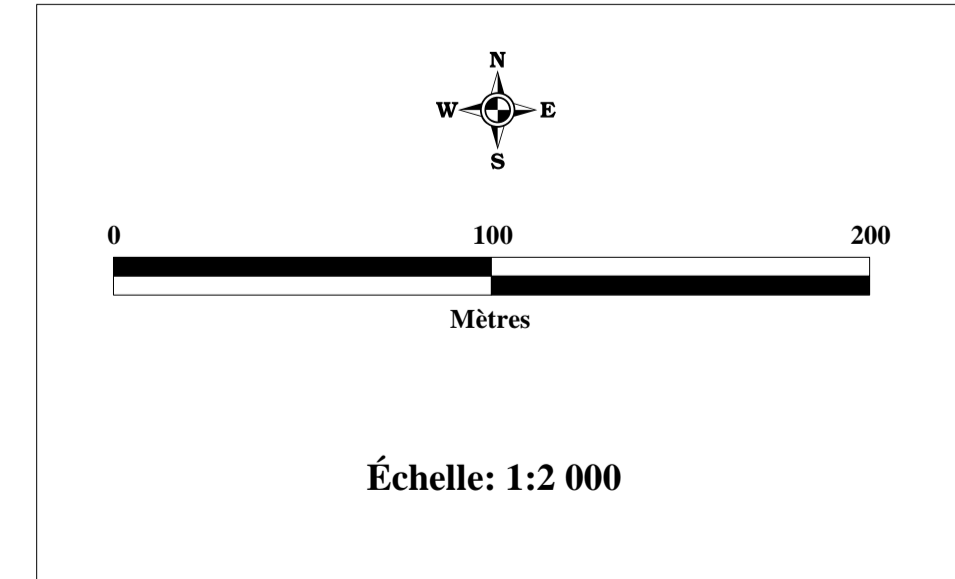
PLAN DE PRÉVENTION DES RISQUES INONDATION
HAUT ALAGNON

DOCUMENT SOUMIS À ENQUÊTE PUBLIQUE

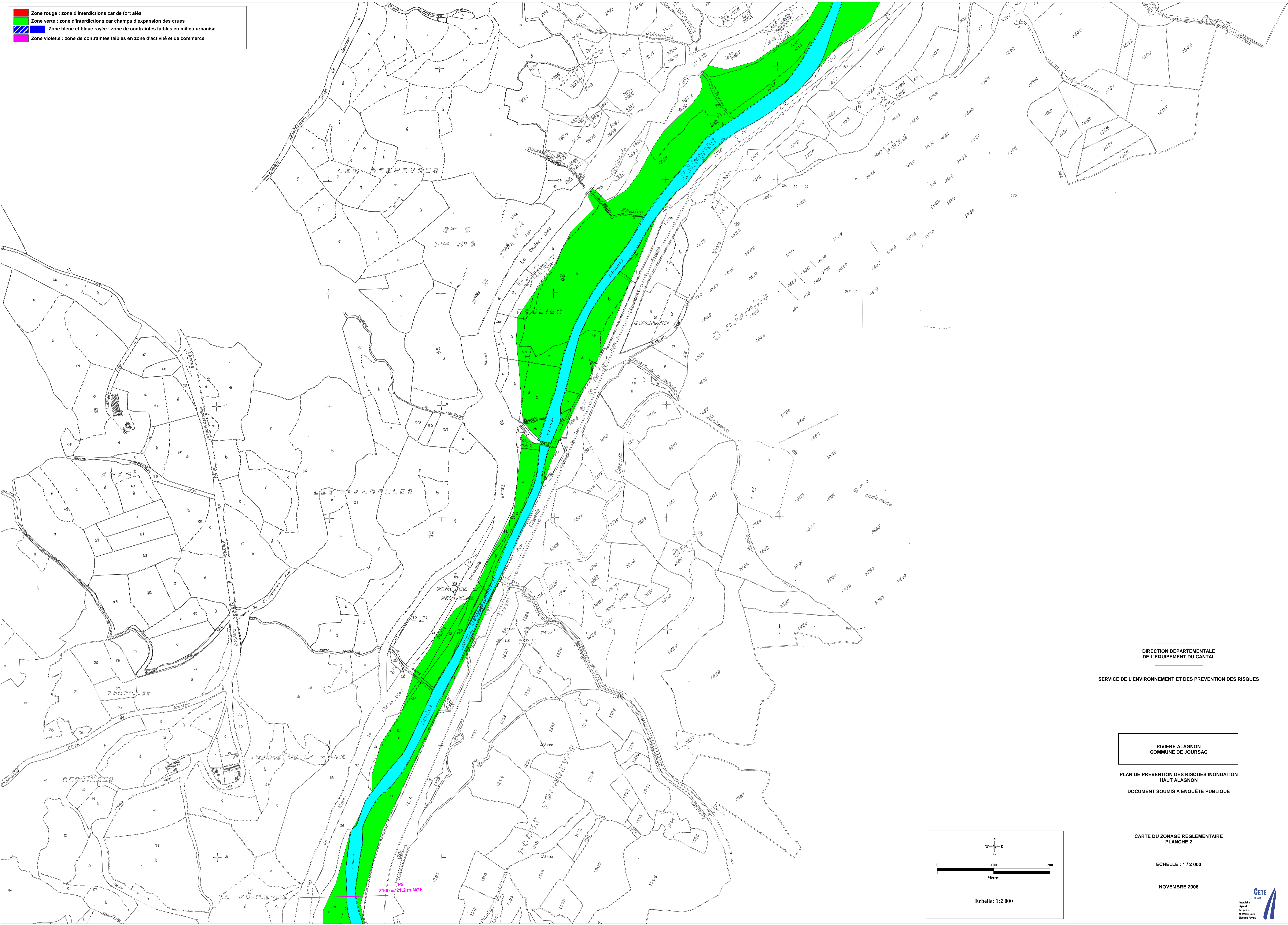
CARTE DU ZONAGE RÉGLEMENTAIRE
PLANCHE 1

ÉCHELLE : 1 / 2 000

NOVEMBRE 2006



- Zone rouge : zone d'interdictions car de fort aléa
- Zone verte : zone d'interdictions car champs d'expansion des crues
- Zone bleue et bleue rayée : zone de contraintes faibles en milieu urbanisé
- Zone violette : zone de contraintes faibles en zone d'activité et de commerce



DIRECTION DÉPARTEMENTALE
DE L'ÉQUIPEMENT DU CANTAL

SERVICE DE L'ENVIRONNEMENT ET DES PRÉVENTION DES RISQUES

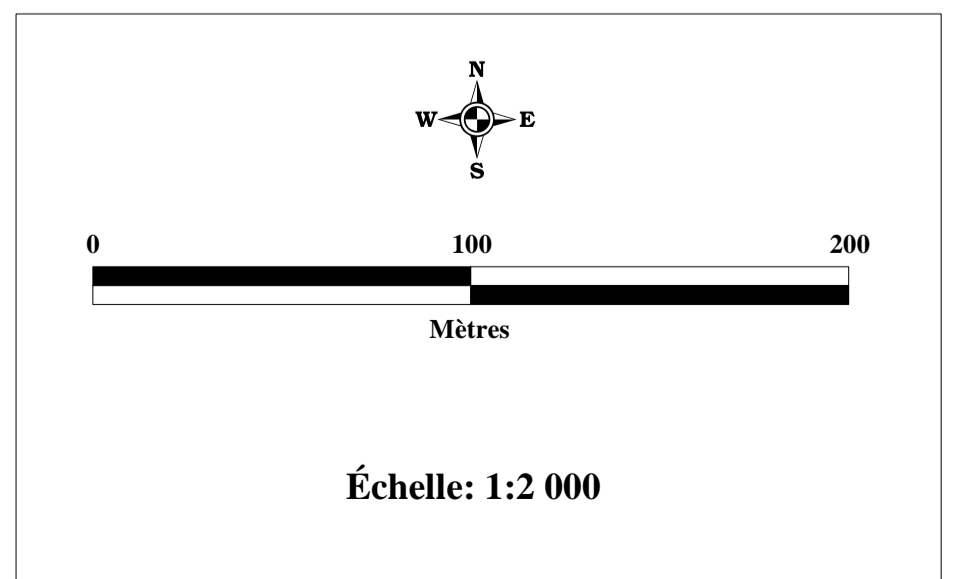
RIVIERE ALAGNON
COMMUNE DE JOURSAC

PLAN DE PRÉVENTION DES RISQUES INONDATION
HAUT ALAGNON
DOCUMENT SOUMIS À ENQUÊTE PUBLIQUE

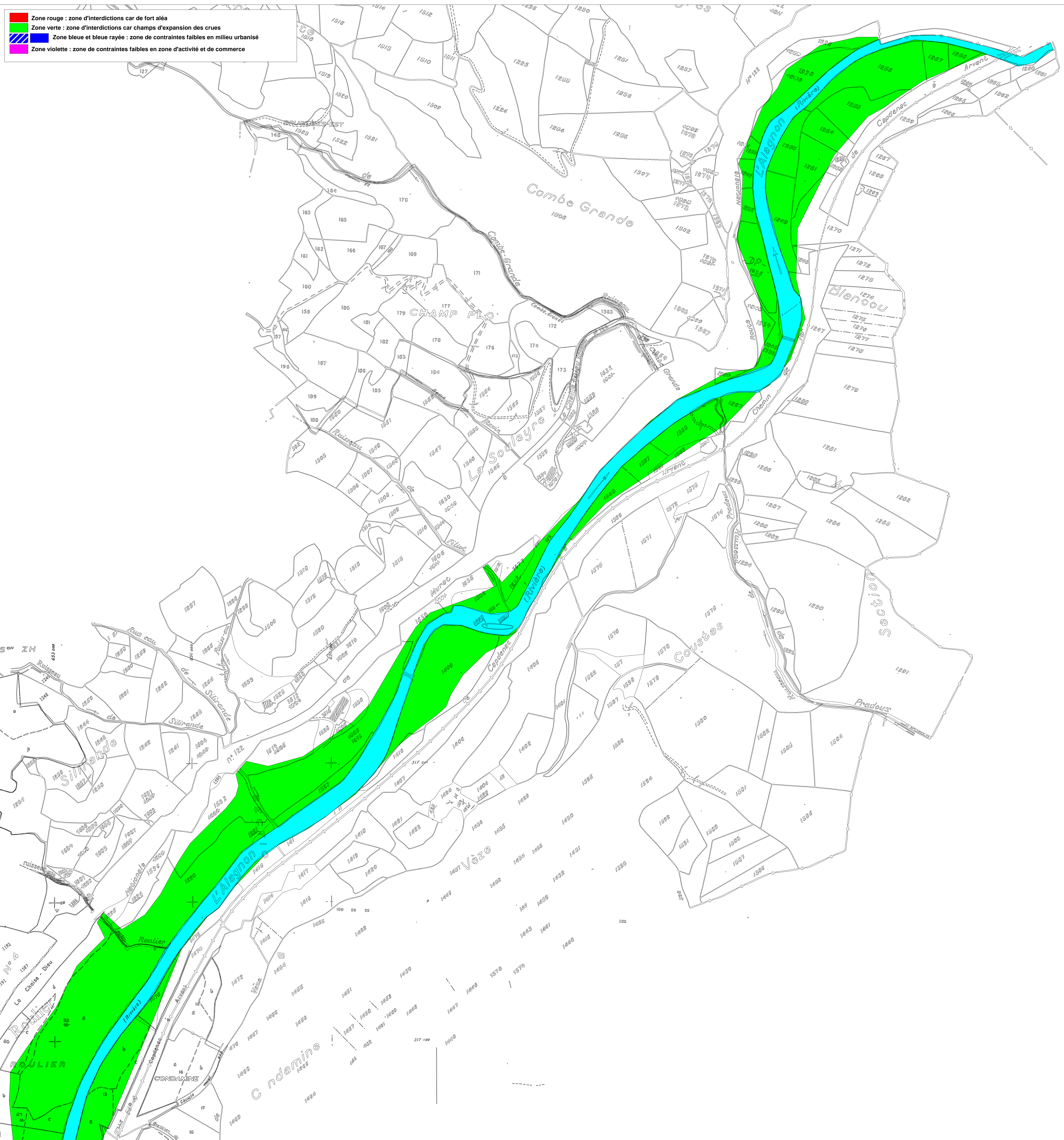
CARTE DU ZONAGE RÉGLEMENTAIRE
PLANCHE 2

ÉCHELLE : 1 / 2 000

NOVEMBRE 2006



- Zone rouge : zone d'interdictions car de fort aléa
- Zone verte : zone d'interdictions car champs d'expansion des crues
- Zone bleue et bleue rayée : zone de contraintes faibles en milieu urbanisé
- Zone violette : zone de contraintes faibles en zone d'activité et de commerce



DIRECTION DEPARTEMENTALE
DE L'EQUIPEMENT DU CANTAL

SERVICE DE L'ENVIRONNEMENT ET DES PREVENTION DES RISQUES

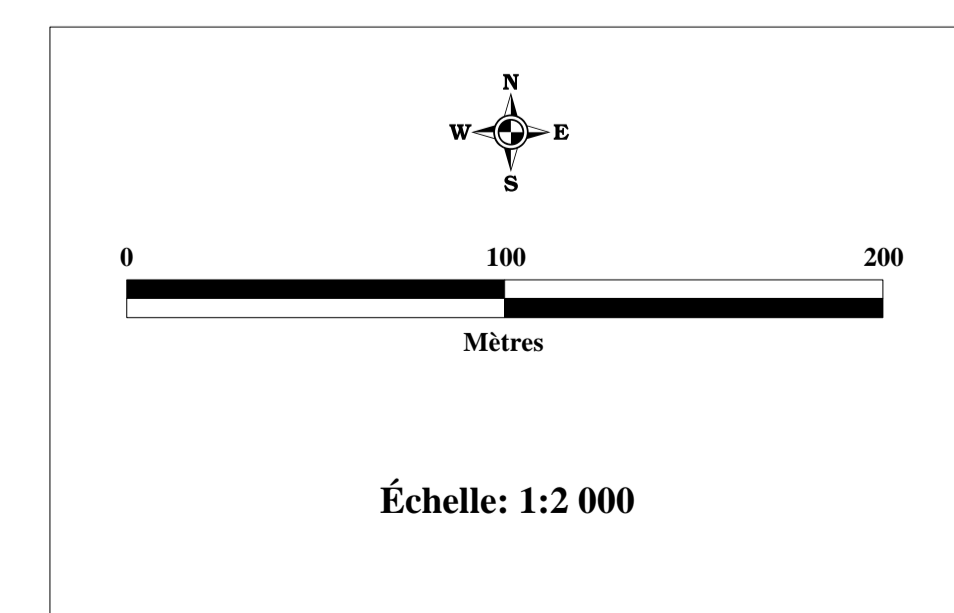
RIVIERE ALAGNON
COMMUNE DE JOURZAC

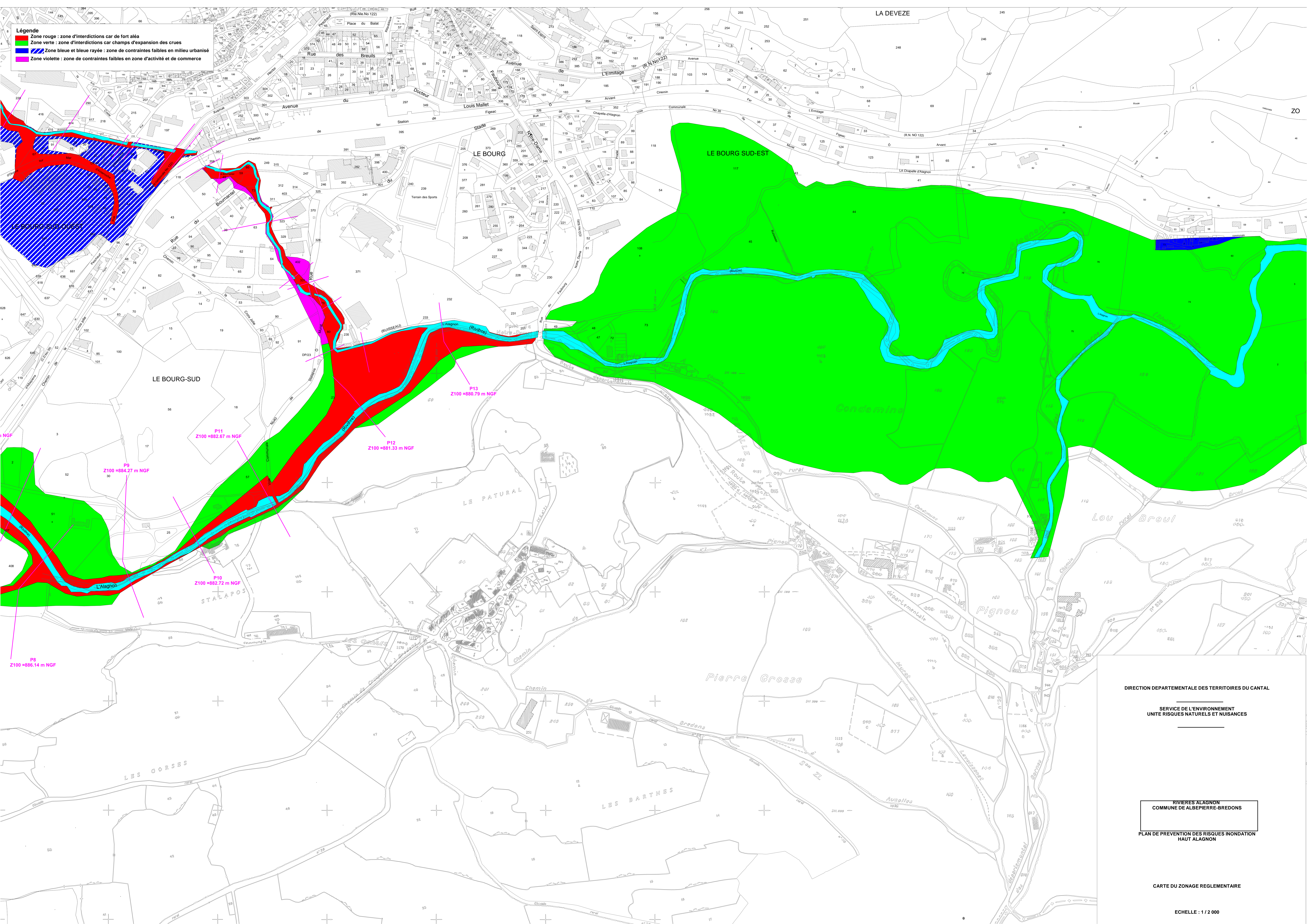
PLAN DE PREVENTION DES RISQUES INONDATION
HAUT ALAGNON

CARTE DU ZONAGE REGLEMENTAIRE
PLANCHE 3

Echelle : 1 / 2 000

NOVEMBRE 2006





Légende

- Zone rouge : zone d'interdictions car de fort aléa
- Zone verte : zone d'interdictions car champs d'expansion des crues
- ▨ Zone bleue et bleu rayé : zone de contraintes faibles en milieu urbanisé
- Zone violette : zone de contraintes faibles en zone d'activité et de commerce

P9
Z100 = 886.14 m NGF

P9
Z100 = 884.27 m NGF

P11
Z100 = 882.67 m NGF

P10
Z100 = 882.72 m NGF

P12
Z100 = 881.33 m NGF

P13
Z100 = 880.79 m NGF

DIRECTION DEPARTEMENTALE DES TERRITOIRES DU CANTAL

SERVICE DE L'ENVIRONNEMENT
UNITE RISQUES NATURELS ET NUISANCES

RIVIERES ALAGNON
COMMUNE DE ALBEPierre-BREDONS

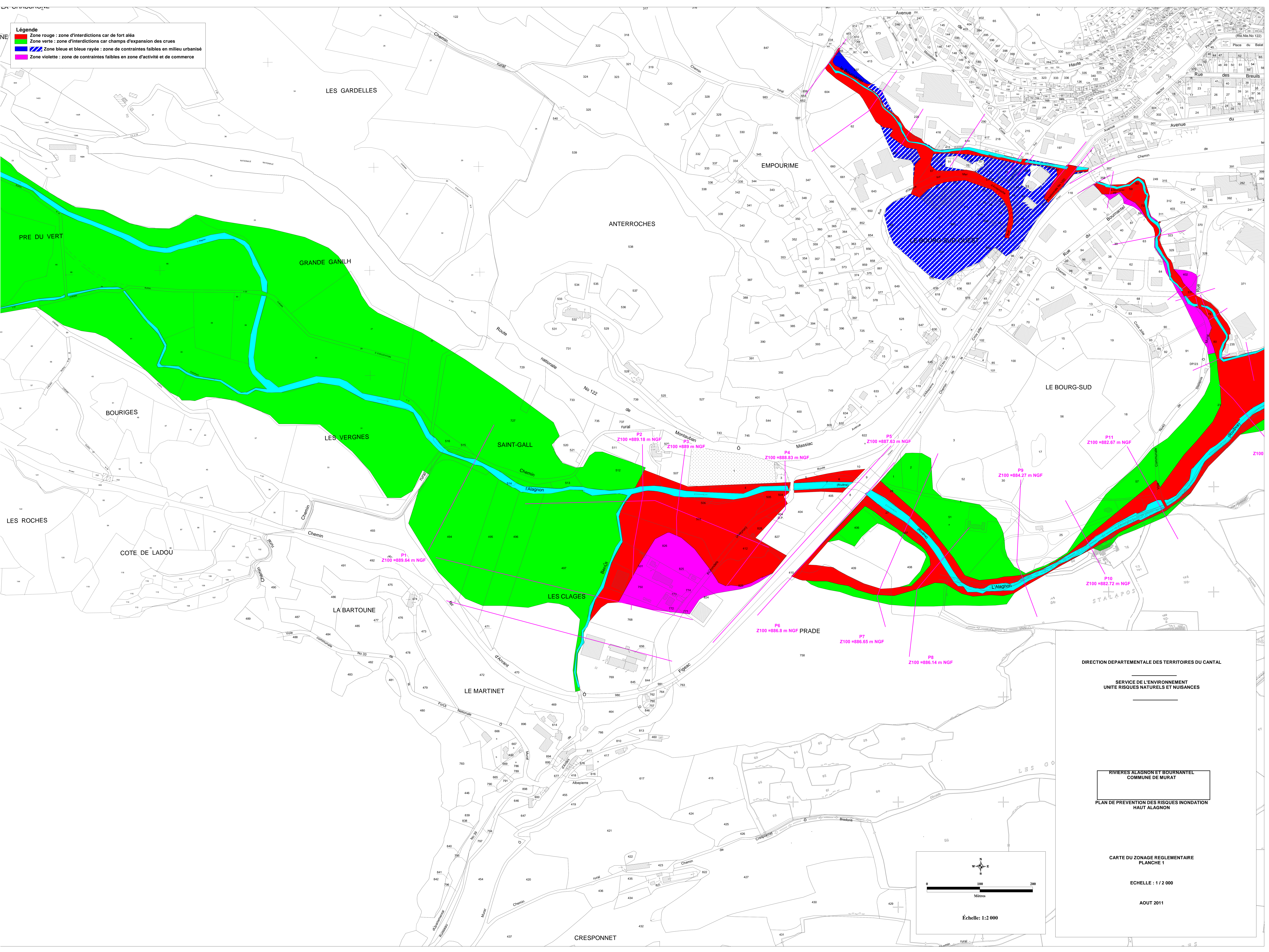
PLAN DE PREVENTION DES RISQUES INONDATION
HAUT ALAGNON

CARTE DU ZONAGE REGLEMENTAIRE

ECHELLE : 1 / 2 000

Légende

- Zone rouge : zone d'interdictions car de fort aléa
- Zone verte : zone d'interdictions car champs d'expansion des crues
- Zone bleue et bleue rayée : zone de contraintes faibles en milieu urbanisé
- Zone violette : zone de contraintes faibles en zone d'activité et de commerce



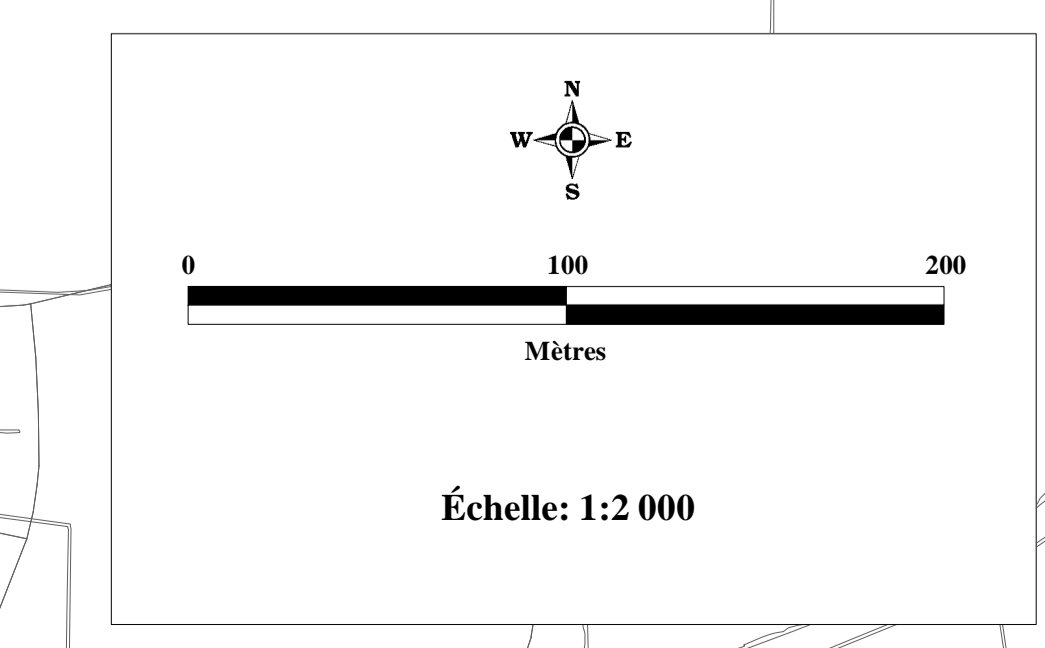
DIRECTION DEPARTEMENTALE DES TERRITOIRES DU CANTAL
 SERVICE DE L'ENVIRONNEMENT
 UNITE RISQUES NATURELS ET NUISANCES

RIVIERES ALAGNON ET BOURNANTEL
 COMMUNE DE MURAT
 PLAN DE PREVENTION DES RISQUES INONDATION
 HAUT ALAGNON

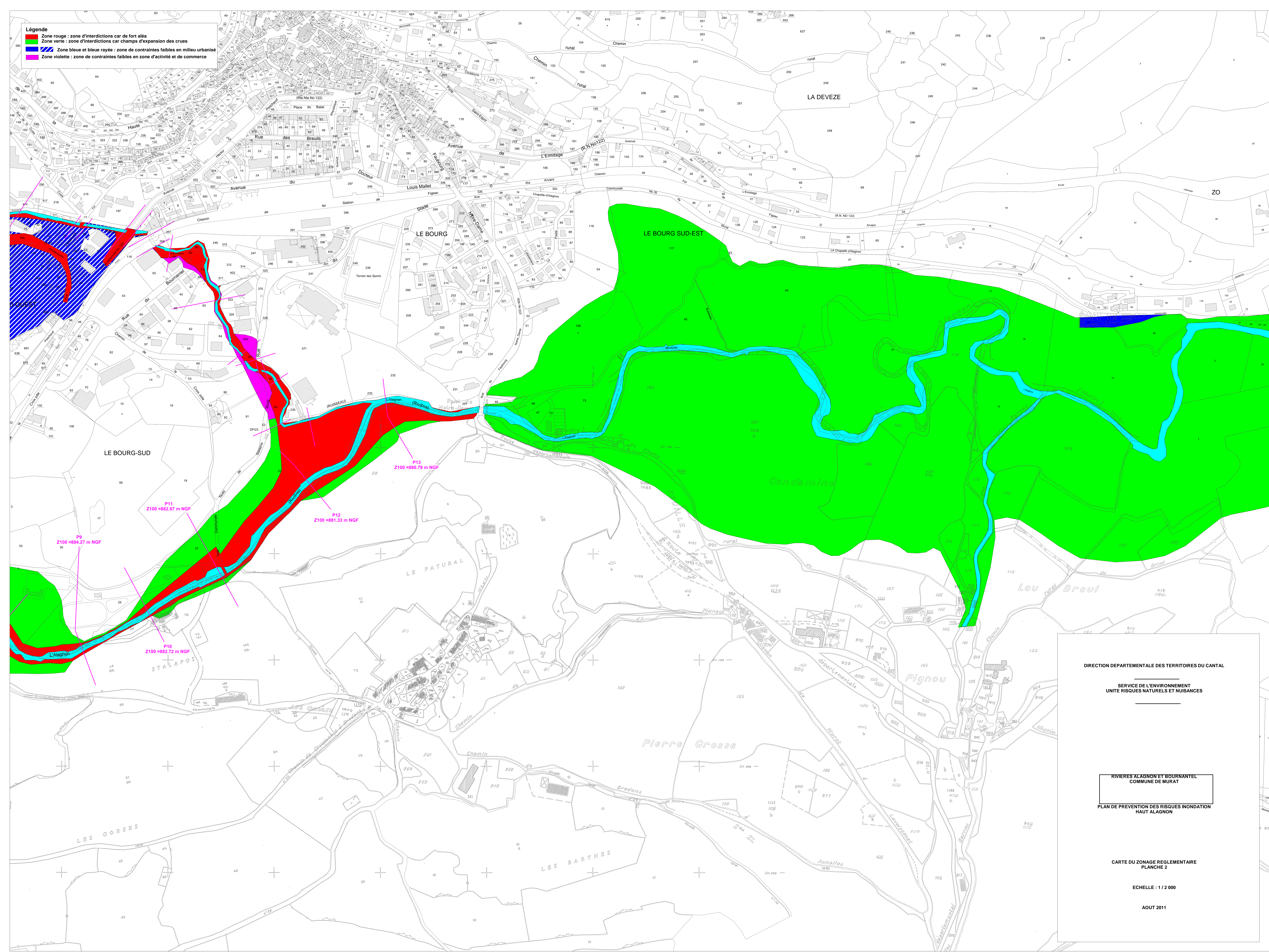
CARTE DU ZONAGE REGLEMENTAIRE
 PLANCHE 1

ECHELLE : 1 / 2 000

AOUT 2011



- Légende**
- Zone rouge : zone d'interdictions car de fort aléa
 - Zone verte : zone d'interdictions car champs d'expansion des crues
 - ▨ Zone bleue et bleue rayée : zone de contraintes faibles en milieu urbanisé
 - Zone violette : zone de contraintes faibles en zone d'activité et de commerce



DIRECTION DEPARTEMENTALE DES TERRITOIRES DU CANTAL

SERVICE DE L'ENVIRONNEMENT
UNITE RISQUES NATURELS ET NUISANCES

RIVIERES ALAGNON ET BOURNANTEL
COMMUNE DE MURAT

PLAN DE PREVENTION DES RISQUES INONDATION
HAUT ALAGNON

CARTE DU ZONAGE REGLEMENTAIRE
PLANCHE 2

ECHELLE : 1 / 2 000

AOUT 2011