

HAUTES TERRES COMMUNAUTE

Région Auvergne Rhône Alpes
Département du Cantal
Commune de Massiac

PERMIS D'AMENAGER

Zone d'activité du Colombier - Massiac

PLAN DE SITUATION

Pièce n° PA – 1

Novembre 2017

La Présidente,

SARL BRUNO BRUN
ARCHITECTE D.P. 105
113 bis, Avenue de la Liberté
63000 CLERMONT-FERRAND
tel : 04 71 92 52 11
www.bruno-brun.fr
04 71 92 00 56

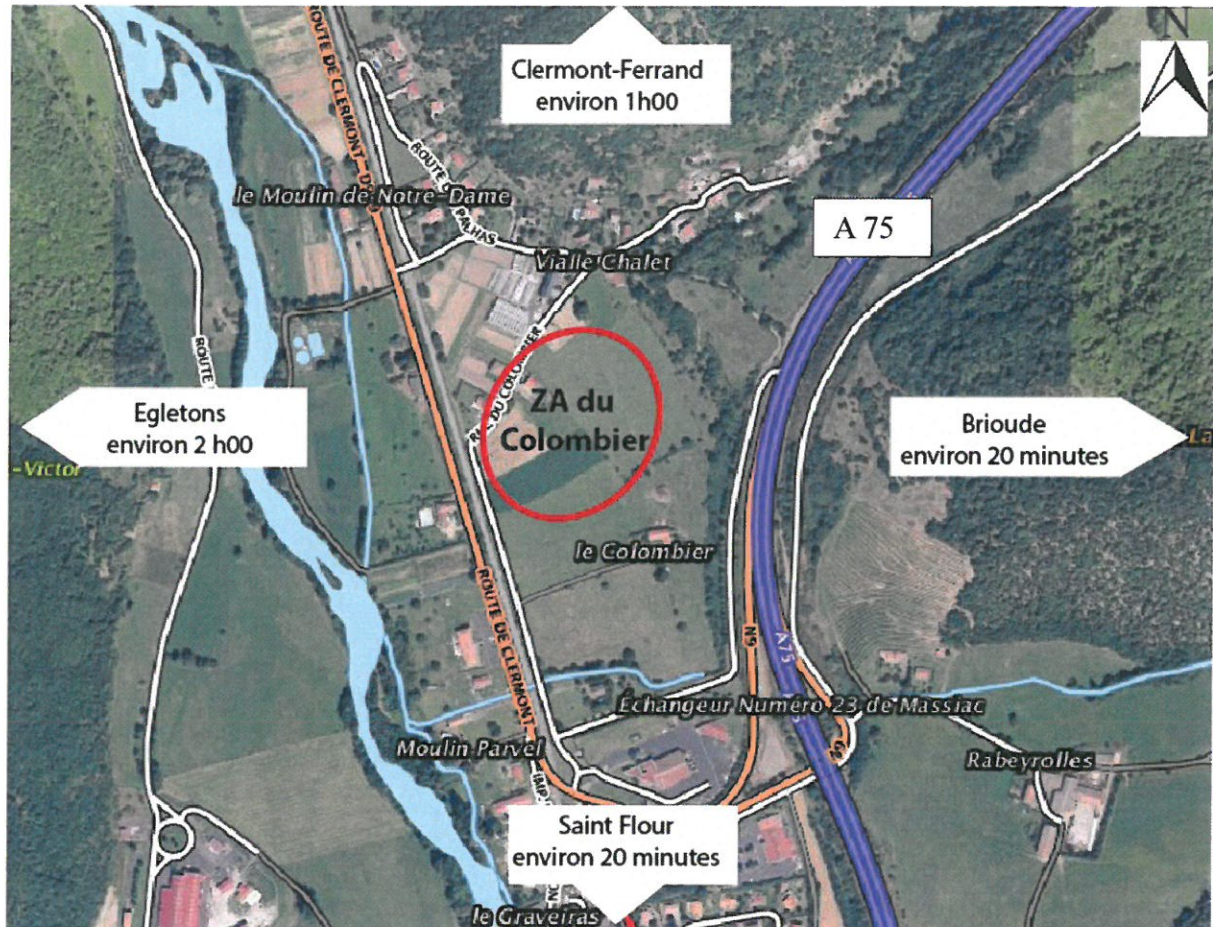
bruno brun
architecte

BEMO Urba & Infra
Développons ensemble votre territoire

2 bis rue des moulins 43700 Brives Charenzac
bemo-urba-infra@orange.fr

tel 04-71-09-10-17
fax 04-71-05-55-13

PLAN DE SITUATION DE LA ZONE D'ACTIVITE DU COLOMBIER

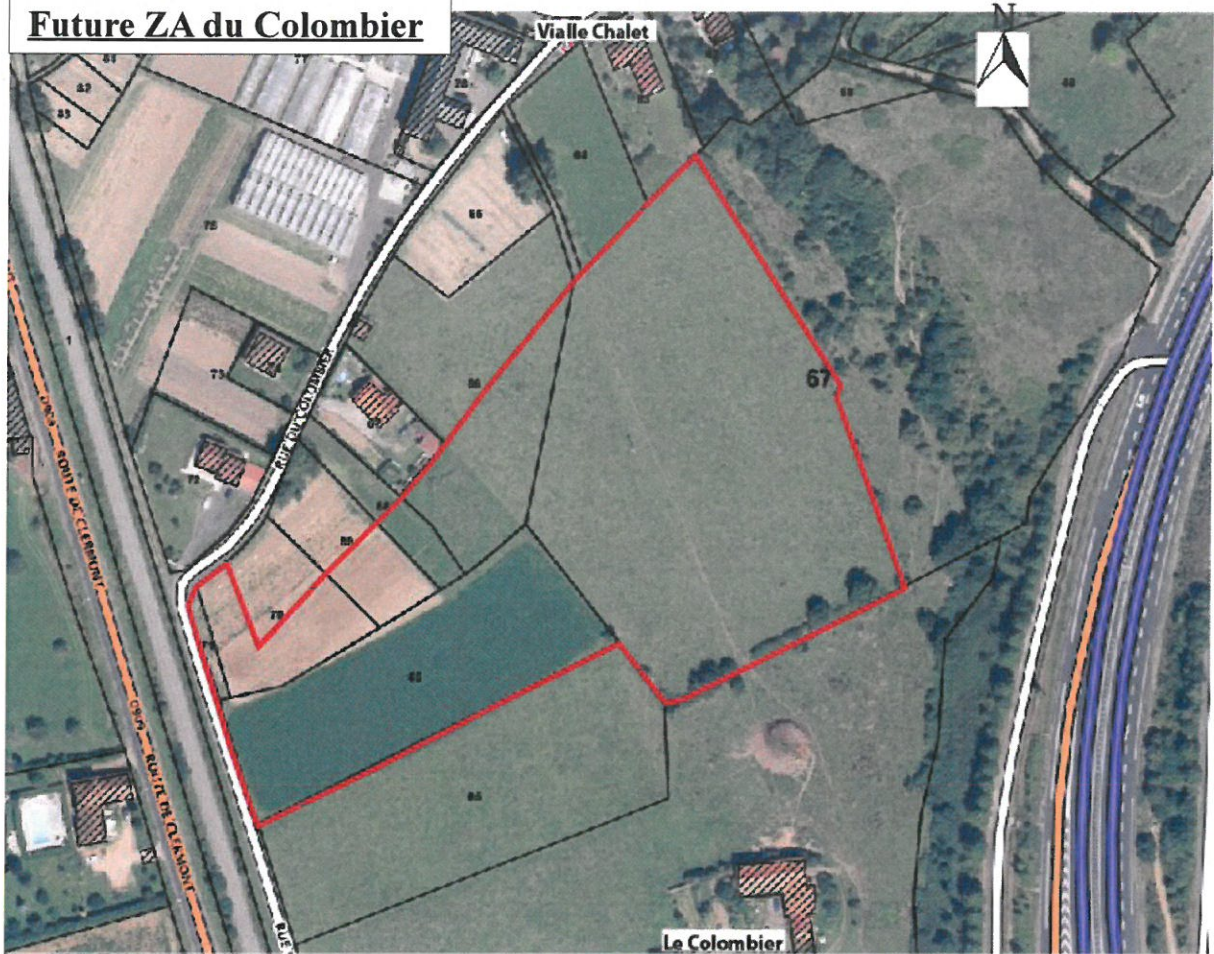


Carte 1 : Localisation de la zone

La création de la zone d'activité du Colombier est située au nord de la commune de Massiac, en région Auvergne Rhône Alpes dans le département du Cantal. Cette zone bénéficie d'un accès privilégié sur l'A75, qui relie notamment la ville de Massiac à l'agglomération Clermontoise.

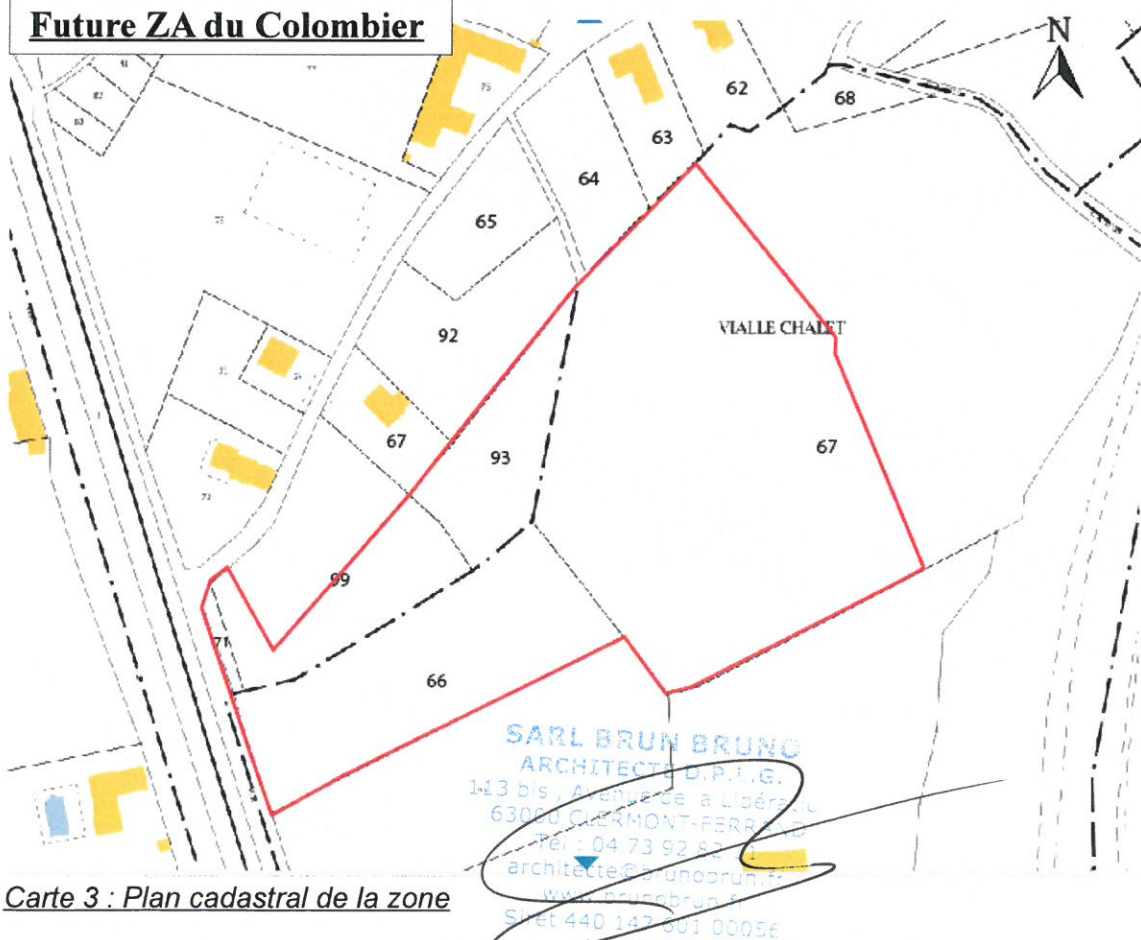
SARL BRUN BRUNO
ARCHITECTE D.P.L.G.
113 bis, Avenue de la République
63020 CLERMONT-FERRAND
Tél : 04 73 92 02 11
architecte@brunbrun.fr
www.brunbrun.fr
Siret 440 147 621 00056
APE 71117

Future ZA du Colombier



Carte 2 : Photo aérienne de la zone

Future ZA du Colombier



Carte 3 : Plan cadastral de la zone